

КАРТА-ПЛАН ТЕРРИТОРИИ		
Содержание		
№ п/п	Разделы карта-плана территории	Номера листов
1	2	3
1	Пояснительная записка	2
2	Сведения о пунктах геодезической сети и средствах измерений	7
3	Сведения об уточняемых земельных участках	8
4	Сведения об уточняемых земельных участках необходимых для исправления реестровых ошибок	52
5	Описание местоположения строения на земельном участке	116
6	Схема границ земельных участков	118
7	Схема геодезических построений	125
8	Акт согласования местоположения границ земельных участков	
9	Приложение	127
—	Постановление №б/н от 03.10.2024	—
—	Межевой план №б/н от 07.12.2022	—

Пояснительная записка
<p>1. Сведения о территории выполнения комплексных кадастровых работ: <i>Российская Федерация, Амурская обл., г. Благовещенск, кадастровый квартал 28:01:150022</i></p> <p>(наименование субъекта Российской Федерации, муниципального образования, населенного пункта, уникальные учетные номера кадастровых кварталов, иные сведения, позволяющие определить местоположение территории, на которой выполняются комплексные кадастровые работы, например, наименование садоводческого или огороднического некоммерческого товарищества, гаражного кооператива, элемента планировочной структуры)</p>
<p>2. Основания выполнения комплексных кадастровых работ:</p> <p>Наименование, дата и номер документа, на основании которого выполняются комплексные кадастровые работы: <i>Муниципальный контракт от 22.03.2024 №2024.0055</i></p>
<p>3. Дата подготовки карты-плана территории <i>3 декабря 2024 г.</i></p>
<p>4. Сведения о заказчике(ах) комплексных кадастровых работ:</p> <p>В отношении юридического лица, органа местного самоуправления муниципального района, муниципального округа или городского округа либо уполномоченного исполнительного органа государственной власти субъекта Российской Федерации:</p> <p>полное или сокращенное (в случае, если имеется) наименование: <i>Администрация города Благовещенска</i> основной государственный регистрационный номер: <i>1022800520588</i> идентификационный номер налогоплательщика: <i>2801032015</i></p>

КАРТА-ПЛАН ТЕРРИТОРИИ

В отношении физического лица или представителя физических или юридических лиц:

фамилия, имя, отчество (последнее - при наличии): —

страховой номер индивидуального лицевого счета в системе обязательного пенсионного страхования Российской Федерации (СНИЛС): —

Наименование и реквизиты документа, подтверждающие полномочия представителя заказчика(ов) комплексных кадастровых работ:

—

Адрес электронной почты (для направления уведомления о результатах внесения сведений в Единый государственный реестр недвижимости):

zem_upr@admblag.ru

5. Сведения об исполнителе комплексных кадастровых работ:

Полное или сокращенное (в случае, если имеется) наименование и адрес юридического лица, с которым заключен государственный или муниципальный контракт либо договор подряда на выполнение комплексных кадастровых работ: *ООО "Кадастр-ПРО", 680028, г. Хабаровск, ул. Серышева, д. 22, оф. 829*

Фамилия, имя, отчество кадастрового инженера (последнее - при наличии): *Доровская Вера Арсентьевна* и основной государственный регистрационный номер кадастрового инженера индивидуального предпринимателя (ОГРНИП): —

Страховой номер индивидуального лицевого счета в системе обязательного пенсионного страхования Российской Федерации (СНИЛС) кадастрового инженера: *032-097-245-29*

Уникальный реестровый номер кадастрового инженера в реестре саморегулируемой организации кадастровых инженеров и дата внесения сведений о физическом лице в такой реестр: *813 19 октября 2016 г.*

Полное или (в случае, если имеется) сокращенное наименование саморегулируемой организации кадастровых инженеров, членом которой является кадастровый инженер: *СРО КИ Ассоциация "ГКИ"*

Контактный телефон: *8-914-153-43-63*

Почтовый адрес и адрес электронной почты, по которым осуществляется связь с кадастровым инженером: *680028, г. Хабаровск, ул. Серышева, д. 22, оф. 829, ecspa@yandex.ru*

6. Перечень документов, использованных при подготовке карты-плана территории:

№ п/п	Реквизиты документа				
	Вид	Дата	Номер	Наименование	Иные сведения
1	2	3	4	5	6
1	—	13.07.2021	КУВИ-002/2021-87358884	Кадастровый план территории	—

КАРТА-ПЛАН ТЕРРИТОРИИ

1	2	3	4	5	6
2	—	28.05.2024	КУВИ- 001/2024- 144574657	Кадастровый план территории	—
3	—	13.08.2024	КУВИ- 001/2024- 205282317	Кадастровый план территории	—
4	Постановлени е	03.10.2024	б/н	Постановление	включен в приложение
5	Межевой план	07.12.2022	б/н	Межевой план	включен в приложение

КАРТА-ПЛАН ТЕРРИТОРИИ**7. Пояснения к карте-плану территории:****1. Заключение кадастрового инженера**

Карта (план) территории подготовлен кадастровым инженером – Доровской Верой Арсентьевной, кадастровый инженер, аттестат № 27-12- 13, является членом саморегулируемой организации "Ассоциация "Гильдия кадастровых инженеров" СНИЛС кадастрового инженера 032-097-245-29, реестровый номер 813. Работы проводятся от организации Общество с ограниченной ответственностью «Кадастр-ПРО» (ООО «Кадастр-ПРО»), юридический адрес: 682950, Хабаровский край, г. Вяземский, ул. Орджоникидзе, д. 43, офис 4. Почтовый адрес: Хабаровский край, г. Хабаровск, ул. Серышева, д.22, оф.826, контактный номер: 8-909-803-72-26 эл. адрес: ecspa@ya.ru. Данный карта(план) по выполнению комплексных кадастровых работ в границах кадастрового квартала № 28:01:150022 выполнен на основании муниципального контракта № 2024.0055 от 22.03.2024 г.

Комплексные кадастровые работы выполняются одновременно в отношении всех объектов, расположенных на территории кадастрового квартала № 28:01:150022.

В рамках выполнения комплексных кадастровых работ проводятся следующие работы:

- уточнение местоположения границ земельных участков;
- уточнение местоположения границ объектов капитального строительства;
- исправление местоположения границ земельных участков.

В рамках выполнения комплексных кадастровых работ в пределах кадастрового квартала № 28:01:150022 уточняются, а также подлежат исправлению и изменению ряд объектов недвижимости. При подготовке карта-плана были использованы сведения ЕГРН и материалы полевого обследования (геодезической съёмки) выполненной Обществом с ограниченной ответственностью «Кадастр-ПРО» в 2024 г. Геодезическим оборудованием, прошедшим в установленном порядке метрологическую аттестацию в Обществе с ограниченной ответственностью «ГЕОСТРОЙИЗЫСКАНИЯ-СЕРВИС» (ООО "ГС-СЕРВИС") реквизиты свидетельств о поверке инструментов С-ДЭМ/21-12-2023/304741387 от 21.12.2023 действительно до 20.12.2024 и С-ДЭМ/21-12-2023/304741386 от 21.12.2023 действительно до 20.12.2024.

В рамках комплексных кадастровых работ были проведены следующие работы.

В отношении ранее учтенных земельных участков с кадастровыми номерами 28:01:150022:1, 28:01:150022:2, 28:01:150022:8, 28:01:150022:11, 28:01:150022:25, 28:01:150022:28, 28:01:150022:33, 28:01:150022:34, 28:01:150022:35, 28:01:150022:46, 28:01:150022:50, 28:01:150022:51, 28:01:150022:59, 28:01:150022:63, 28:01:150022:68, 28:01:150022:69, 28:01:150022:70, 28:01:150022:78, 28:01:150022:180 в Едином государственном реестре недвижимости (далее ЕГРН) содержатся сведения о декларированных площадях, то есть граница не установлена в соответствии с требованиями к описанию местоположения границ земельных участков, в связи с чем проводятся работы по уточнению границ и площади земельных участков в соответствии с требованиями земельного законодательства.

В отношении объекта капитального строительства с кадастровым номером 28:01:150022:208 проводятся работы по уточнению местоположения границ.

В квартале 28:01:150022 проводятся работы по исправлению реестровых ошибок в сведениях Единого государственного реестра недвижимости (далее ЕГРН) о местоположении границ земельных участков.

Земельные участки с кадастровыми номерами 28:01:150022:7, 28:01:150022:20, 28:01:150022:54, 28:01:150022:56, 28:01:150022:62, 28:01:150022:73, 28:01:150022:77, 28:01:150022:194, 28:01:150022:196, 28:01:150022:214, 28:01:150022:215, 28:01:150021:135 подлежат исправлению в связи со смещением и несоответствием границ объектов сведений содержащихся в ЕГРН их фактическому местоположению. Земельные участки огорожены искусственным ограждением, которые существуют на местности 15 и более лет.

По причине устранения чересполосицы исправлению подлежат следующие земельные участки:

КАРТА-ПЛАН ТЕРРИТОРИИ

- земельный участок 28:01:150022:16 – чересполосица с участком 28:01:150021:135;
- земельный участок 28:01:150022:161 – чересполосица земельными участками 28:01:150022:181 и 28:01:150022:215.
- земельный участок 28:01:150022:181 – чересполосица с участком 28:01:150022:161;
- земельный участок 28:01:150022:122 – чересполосица с участком 28:01:150022:22;
- земельный участок 28:01:150022:218 – чересполосица с участком 28:01:150022:200.

Работы по исправлению границ земельного участка проводятся в соответствии с Требованиями действующего законодательства в пределах изменения площадей +/-10%.

По причине устранения микропересечения с границами земельного участка 28:01:150021:212 исправлению подлежит земельный участок 28:01:150022:22.

Границы земельных участков с кадастровыми номерами 28:01:150022:60 и 28:01:150022:64 подлежат исправлению так как северо-восточные границы участков территориально смещены в результате чего идет наложение на территории общего пользования.

Также границы земельных участков с кадастровыми номерами 28:01:150022:6, 28:01:150022:15 и 28:01:150022:40 исправляются по причине смещения восточной границы на территории общего пользования.

Объекты капитального строительства 28:01:150022:191, 28:01:150022:199, 28:01:150022:203 имеют ошибку привязки к кадастровому кварталу, фактически объекты расположены в кварталах 28:01:010022 и 28:01:160001.

В отношении земельных участков с кадастровыми номерами 28:01:150022:27, 28:01:150022:44, 28:01:150022:45, 28:01:150022:47, 28:01:150022:49, 28:01:150022:52, 28:01:150022:53, 28:01:150022:55, 28:01:150022:57, 28:01:150022:58, 28:01:150022:61, 28:01:150022:65, 28:01:150022:67, 28:01:150022:71, 28:01:150022:72, 28:01:150022:75, 28:01:150022:183, 28:01:150022:184, 28:01:150022:185, 28:01:150022:186, 28:01:150022:187, 28:01:150022:192, 28:01:150022:195, 28:01:150022:205, 28:01:150022:217, 28:01:150022:219 работы по уточнению границ не были проведены по причине невозможности идентифицировать объекты на местности. В администрацию города Благовещенска направлен запрос на оказание содействия в определении местоположения границ объектов.

По сведениям ЕГРН земельные участки с кадастровыми номерами 28:01:000000:90, 28:01:000000:94, 28:01:150022:4, 28:01:150022:9, 28:01:150022:10, 28:01:150022:12, 28:01:150022:13, 28:01:150022:14, 28:01:150022:19, 28:01:150022:21, 28:01:150022:23, 28:01:150022:24, 28:01:150022:32, 28:01:150022:36, 28:01:150022:39, 28:01:150022:41, 28:01:150022:42, 28:01:150022:43, 28:01:150022:48, 28:01:150022:66, 28:01:150022:74, 28:01:150022:76, 28:01:150022:79, 28:01:150022:162, 28:01:150022:164, 28:01:150022:165, 28:01:150022:177, 28:01:150022:179, 28:01:150022:182, 28:01:150022:193, 28:01:150022:200, 28:01:150022:201, 28:01:150022:206, 28:01:150022:211, 28:01:150022:216 и объекты капитального строительства с кадастровыми номерами 28:01:150022:209, 28:01:150022:213 имеют нормативную точность определения координат характерных точек, в результате чего уточнение местоположения границ данных участков не проводилось.

Исправляемые, уточняемые земельные участки, а также объекты капитального строительства располагаются в границах территориальной зоне СХ-2 (Зона городского назначения).

Правила землепользования и застройки принято Постановлением администрации города Благовещенск от 14.01.2022 №149 и размещено на сайте администрации города - <https://admblag.ru/citybuild/informatsionnoe-obespechenie/pravila-zemlepolzovaniya-i-zastroyki/>.

КАРТА-ПЛАН ТЕРРИТОРИИ

Сведения о пунктах геодезической сети и средствах измерений

1. Сведения о пунктах геодезической сети:

№ п/п	Вид геодезич еской сети	Название пункта и тип знака геодезической сети	Система координат пункта геодезической сети	Координаты пункта, м		Дата обследования 27 мая 2024 г.		
						Сведения о состоянии		
				Х	У	наружного знака пункта	центра пункта	марки центра пункта
1	2	3	4	5	6	7	8	9
1	ГГС - 1 класса	Кани-Курган, сигн.,п.п., 10.700 м, 1 оп.знак, б/№	МСК-28, зона 3	449129.51	3295371.14	утрачен	сохранился	сохранился
2	ГГС - 1 класса	Владимировка, сигн.,п.п., 12.400 м, 37 оп.знак, б/№	МСК-28, зона 3	457391.79	3296755.41	утрачен	сохранился	сохранился
3	ГГС - 1 класса	Благовещенск, сигн.,п.п., 11.800 м, 56 оп.знак, б/№	МСК-28, зона 3	457524.33	3283106.74	утрачен	сохранился	сохранился

2. Сведения об использованных средствах измерений:

№ п/п	Наименование и обозначение типа средства измерений - прибора (инструмента, аппаратуры)	Заводской или серийный номер средства измерений	Реквизиты свидетельства о поверке прибора (инструмента, аппаратуры) и (или) срок действия поверки
1	2	3	4
1	Trimble 5700	0220340501	С-ДЭМ/21-12-2023/304741387
2	Trimble 5700	0220345854	С-ДЭМ/21-12-2023/304741386

КАРТА-ПЛАН ТЕРРИТОРИИ

Сведения об уточняемых земельных участках

1. Сведения о характерных точках границы уточняемого земельного участка с кадастровым номером 28:01:150022:1 :

Система координат МСК-28

Зона № 3

Обозначение характерных точек границ	Координаты, м				Метод определения координат	Формулы, примененные для расчета средней квадратической погрешности определения координат характерных точек границ (M _t), с подставленными в такие формулы значениями и итоговые (вычисленные) значения M _t , м	Описание закрепления точки
	содержатся в Едином государственном реестре недвижимости		определены в результате выполнения комплексных кадастровых работ				
	X	Y	X	Y			
1	2	3	4	5	6	7	8
95	475627.28	3296639.95	475627.28	3296639.95	Метод спутниковых геодезических измерений (определений)	M _t = (M _{t1} + M _{t2}) / 2 = (0,1 + 0,1) / 2 = 0,1 м	—
96	475627.57	3296647.43	475627.57	3296647.43	Метод спутниковых геодезических измерений (определений)	M _t = (M _{t1} + M _{t2}) / 2 = (0,1 + 0,1) / 2 = 0,1 м	—
89	475617.71	3296671.97	475617.71	3296671.97	Метод спутниковых геодезических измерений (определений)	M _t = (M _{t1} + M _{t2}) / 2 = (0,1 + 0,1) / 2 = 0,1 м	—
90	475614.34	3296673.13	475614.34	3296673.13	Метод спутниковых геодезических измерений (определений)	M _t = (M _{t1} + M _{t2}) / 2 = (0,1 + 0,1) / 2 = 0,1 м	—
91	475607.86	3296647.94	475607.86	3296647.94	Метод спутниковых геодезических измерений (определений)	M _t = (M _{t1} + M _{t2}) / 2 = (0,1 + 0,1) / 2 = 0,1 м	—
92	475602.00	3296648.44	475602.00	3296648.44	Метод спутниковых геодезических	M _t = (M _{t1} + M _{t2}) / 2 = (0,1 + 0,1) / 2 = 0,1 м	—

КАРТА-ПЛАН ТЕРРИТОРИИ

Сведения об уточняемых земельных участках

					измерений (определений)		
93	475599.55	3296636.42	475599.55	3296636.42	Метод спутниковых геодезических измерений (определений)	$Mt = (Mt1 + Mt2) / 2 = (0,1 + 0,1) / 2 = 0,1 \text{ м}$	—
94	475618.56	3296634.54	475618.56	3296634.54	Метод спутниковых геодезических измерений (определений)	$Mt = (Mt1 + Mt2) / 2 = (0,1 + 0,1) / 2 = 0,1 \text{ м}$	—
95	475627.28	3296639.95	475627.28	3296639.95	Метод спутниковых геодезических измерений (определений)	$Mt = (Mt1 + Mt2) / 2 = (0,1 + 0,1) / 2 = 0,1 \text{ м}$	—

2. Сведения о частях границ уточняемого земельного участка с кадастровым номером 28:01:150022:1 :

Обозначение части границ		Горизонтальное проложение (S), м	Описание прохождения части границ	Сведения о согласовании местоположения границ(согласовано/спорное)
от т.	до т.			
1	2	3	4	5
95	96	7.49	—	—
96	89	26.45	—	—
89	90	3.56	—	—
90	91	26.01	—	—
91	92	5.88	—	—
92	93	12.27	—	—
93	94	19.10	—	—
94	95	10.26	—	—

3. Сведения о характеристиках уточняемого земельного участка с кадастровым номером 28:01:150022:1 :

№ п/п	Наименование характеристик земельного участка	Значение характеристики
1	2	3
1.	Адрес земельного участка	—
1.1.	Сведения о местоположении земельного участка (при отсутствии адреса) в структурированном в соответствии с федеральной информационной адресной системой виде	Амурская область, г Благовещенск
1.2.	Дополнительные сведения о местоположении земельного участка	—

КАРТА-ПЛАН ТЕРРИТОРИИ

Сведения об уточняемых земельных участках

1	2	3
2.	Площадь земельного участка ± величина погрешности определения(вычисления) площади ($P \pm \Delta P$), м ²	600±9
3.	Формула, примененная для вычисления предельной погрешности определения площади земельного участка, с подставленными значениями и итоговые (вычисленные) значения (ΔP), м ²	$\Delta P = 3,5 \cdot M_t \cdot \sqrt{P_{\text{ДОК}}} = 3,5 \cdot 0,10 \cdot \sqrt{600} = 9$
4.	Площадь земельного участка согласно сведениям Единого государственного реестра недвижимости ($P_{\text{кад}}$), м ²	600
5.	Оценка расхождения P и $P_{\text{кад}}$ ($P - P_{\text{кад}}$), м ²	0
6.	Предельный минимальный и максимальный размеры земельного участка ($P_{\text{мин}}$ и $P_{\text{макс}}$), м ²	—
7.	Вид (виды) разрешенного использования	Индивидуальное садоводство
7.1.	Дополнительные сведения об использовании земельного участка	—
8.	Кадастровый или иной государственный учетный номер (инвентарный) здания, сооружения, объекта незавершенного строительства, расположенного на земельном участке	—
9.	Сведения о земельных участках (землях общего пользования, территории общего пользования), посредством которых обеспечивается доступ	—
10.	Иные сведения	—

4. Пояснения к сведениям об уточняемом земельном участке с кадастровым номером 28:01:150022:1 :

1. —

1. Сведения о характерных точках границы уточняемого земельного участка с кадастровым номером 28:01:150022:2 :

Система координат МСК-28

Зона № 3

Обозначение характерных точек границ	Координаты, м				Метод определения координат	Формулы, примененные для расчета средней квадратической погрешности определения координат характерных точек границ (М _г), с подставленными в такие формулы значениями и итоговые (вычисленные) значения М _г , м	Описание закрепления точки
	содержатся в Едином государственном реестре недвижимости		определены в результате выполнения комплексных кадастровых работ				
	X	Y	X	Y			
1	2	3	4	5	6	7	8

КАРТА-ПЛАН ТЕРРИТОРИИ

Сведения об уточняемых земельных участках

101	475681.61	3296653.60	475681.61	3296653.60	Метод спутниковых геодезических измерений (определений)	$Mt = (Mt1 + Mt2) / 2 = (0,1 + 0,1) / 2 = 0,1 \text{ м}$	—
102	475687.62	3296662.04	475687.62	3296662.04	Метод спутниковых геодезических измерений (определений)	$Mt = (Mt1 + Mt2) / 2 = (0,1 + 0,1) / 2 = 0,1 \text{ м}$	—
103	475618.21	3296671.82	475618.21	3296671.82	Метод спутниковых геодезических измерений (определений)	$Mt = (Mt1 + Mt2) / 2 = (0,1 + 0,1) / 2 = 0,1 \text{ м}$	—
89	475617.71	3296671.97	475617.71	3296671.97	Метод спутниковых геодезических измерений (определений)	$Mt = (Mt1 + Mt2) / 2 = (0,1 + 0,1) / 2 = 0,1 \text{ м}$	—
96	475627.57	3296647.43	475627.57	3296647.43	Метод спутниковых геодезических измерений (определений)	$Mt = (Mt1 + Mt2) / 2 = (0,1 + 0,1) / 2 = 0,1 \text{ м}$	—
101	475681.61	3296653.60	475681.61	3296653.60	Метод спутниковых геодезических измерений (определений)	$Mt = (Mt1 + Mt2) / 2 = (0,1 + 0,1) / 2 = 0,1 \text{ м}$	—

2. Сведения о частях границ уточняемого земельного участка с кадастровым номером 28:01:150022:2 :

Обозначение части границ		Горизонтальное проложение (S), м	Описание прохождения части границ	Сведения о согласовании местоположения границ(согласовано/спорное)
от т.	до т.			
1	2	3	4	5
101	102	10.36	—	—
102	103	70.10	—	—
103	89	0.52	—	—
89	96	26.45	—	—
96	101	54.39	—	—

КАРТА-ПЛАН ТЕРРИТОРИИ

Сведения об уточняемых земельных участках

3. Сведения о характеристиках уточняемого земельного участка с кадастровым номером 28:01:150022:2 :

№ п/п	Наименование характеристик земельного участка	Значение характеристики
1	2	3
1.	Адрес земельного участка	—
1.1.	Сведения о местоположении земельного участка (при отсутствии адреса) в структурированном в соответствии с федеральной информационной адресной системой виде	Амурская обл, г.Благовещенск, в районе с.Белогорье, с/т завода завода стройматериалов
1.2.	Дополнительные сведения о местоположении земельного участка	—
2.	Площадь земельного участка \pm величина погрешности определения (вычисления) площади ($P \pm \Delta P$), м ²	1016 \pm 11
3.	Формула, примененная для вычисления предельной погрешности определения площади земельного участка, с подставленными значениями и итоговые (вычисленные) значения (ΔP), м ²	$\Delta P = 3,5 \cdot M_t \cdot \sqrt{P_{\text{док}}} = 3,5 \cdot 0,10 \cdot \sqrt{1015} = 11$
4.	Площадь земельного участка согласно сведениям Единого государственного реестра недвижимости ($P_{\text{кад}}$), м ²	1015
5.	Оценка расхождения P и $P_{\text{кад}}$ ($P - P_{\text{кад}}$), м ²	1
6.	Предельный минимальный и максимальный размеры земельного участка ($P_{\text{мин}}$ и $P_{\text{макс}}$), м ²	—
7.	Вид (виды) разрешенного использования	Для садоводства
7.1.	Дополнительные сведения об использовании земельного участка	—
8.	Кадастровый или иной государственный учетный номер (инвентарный) здания, сооружения, объекта незавершенного строительства, расположенного на земельном участке	28:01:000000:13519
9.	Сведения о земельных участках (землях общего пользования, территории общего пользования), посредством которых обеспечивается доступ	—
10.	Иные сведения	—

4. Пояснения к сведениям об уточняемом земельном участке с кадастровым номером 28:01:150022:2 :

1. —

1. Сведения о характерных точках границы уточняемого земельного участка с кадастровым номером 28:01:150022:8 :

КАРТА-ПЛАН ТЕРРИТОРИИ

Сведения об уточняемых земельных участках

Система координат МСК-28

Зона № 3

Обозначение характерных точек границ	Координаты, м				Метод определения координат	Формулы, примененные для расчета средней квадратической погрешности определения координат характерных точек границ (M _t), с подставленными в такие формулы значениями и итоговые (вычисленные) значения M _t , м	Описание закрепления точки
	содержатся в Едином государственном реестре недвижимости		определены в результате выполнения комплексных кадастровых работ				
	X	Y	X	Y			
1	2	3	4	5	6	7	8
60	475981.54	3296588.09	475981.54	3296588.09	Метод спутниковых геодезических измерений (определений)	M _t = (M _{t1} + M _{t2}) / 2 = (0,1 + 0,1) / 2 = 0,1 м	—
33	476003.55	3296619.73	476003.55	3296619.73	Метод спутниковых геодезических измерений (определений)	M _t = (M _{t1} + M _{t2}) / 2 = (0,1 + 0,1) / 2 = 0,1 м	—
41	475980.26	3296634.95	475980.26	3296634.95	Метод спутниковых геодезических измерений (определений)	M _t = (M _{t1} + M _{t2}) / 2 = (0,1 + 0,1) / 2 = 0,1 м	—
н12У	—	—	475961.44	3296601.71	Метод спутниковых геодезических измерений (определений)	M _t = (M _{t1} + M _{t2}) / 2 = (0,1 + 0,1) / 2 = 0,1 м	—
104	475960.74	3296601.91	—	—	Метод спутниковых геодезических измерений (определений)	M _t = (M _{t1} + M _{t2}) / 2 = (0,1 + 0,1) / 2 = 0,1 м	—
60	475981.54	3296588.09	475981.54	3296588.09	Метод спутниковых геодезических измерений (определений)	M _t = (M _{t1} + M _{t2}) / 2 = (0,1 + 0,1) / 2 = 0,1 м	—

КАРТА-ПЛАН ТЕРРИТОРИИ

Сведения об уточняемых земельных участках

2. Сведения о частях границ уточняемого земельного участка с кадастровым номером 28:01:150022:8 :

Обозначение части границ		Горизонтальное проложение (S), м	Описание прохождения части границ	Сведения о согласовании местоположения границ(согласовано/спорное)
от т.	до т.			
1	2	3	4	5
60	33	38.54	—	—
33	41	27.82	—	—
41	н12У	38.20	—	согласовано
н12У	60	24.28	—	согласовано

3. Сведения о характеристиках уточняемого земельного участка с кадастровым номером 28:01:150022:8 :

№ п/п	Наименование характеристик земельного участка	Значение характеристики
1	2	3
1.	Адрес земельного участка	—
1.1.	Сведения о местоположении земельного участка (при отсутствии адреса) в структурированном в соответствии с федеральной информационной адресной системой виде	земельный участок расположен в северной части кадастрового квартала, граница которого проходит по контуру с/о "Стройматериалов", с. Белогорье
1.2.	Дополнительные сведения о местоположении земельного участка	—
2.	Площадь земельного участка ± величина погрешности определения(вычисления) площади ($P \pm \Delta P$), м ²	998±9
3.	Формула, примененная для вычисления предельной погрешности определения площади земельного участка, с подставленными значениями и итоговые (вычисленные) значения (ΔP), м ²	$\Delta P = 3,5 \cdot M_t \cdot \sqrt{P_{\text{док}}} = 3,5 \cdot 0.10 \cdot \sqrt{600} = 9$
4.	Площадь земельного участка согласно сведениям Единого государственного реестра недвижимости ($P_{\text{кад}}$), м ²	600
5.	Оценка расхождения P и $P_{\text{кад}}$ ($P - P_{\text{кад}}$), м ²	398
6.	Предельный минимальный и максимальный размеры земельного участка ($P_{\text{мин}}$ и $P_{\text{макс}}$), м ²	—
7.	Вид (виды) разрешенного использования	Для сада
7.1.	Дополнительные сведения об использовании земельного участка	—
8.	Кадастровый или иной государственный учетный номер (инвентарный) здания, сооружения, объекта незавершенного строительства, расположенного на земельном участке	—
9.	Сведения о земельных участках (землях общего пользования, территории общего пользования), посредством которых обеспечивается доступ	—
10.	Иные сведения	—

КАРТА-ПЛАН ТЕРРИТОРИИ

Сведения об уточняемых земельных участках

4. Пояснения к сведениям об уточняемом земельном участке с кадастровым номером 28:01:150022:8 :

1. —

1. Сведения о характерных точках границы уточняемого земельного участка с кадастровым номером 28:01:150022:11 :

Система координат МСК-28

Зона № 3

Обозначение характерных точек границ	Координаты, м				Метод определения координат	Формулы, примененные для расчета средней квадратической погрешности определения координат характерных точек границ (M _t), с подставленными в такие формулы значениями и итоговые (вычисленные) значения M _t , м	Описание закрепления точки
	содержатся в Едином государственном реестре недвижимости		определены в результате выполнения комплексных кадастровых работ				
	X	Y	X	Y			
1	2	3	4	5	6	7	8
99	475691.56	3296731.82	475691.56	3296731.82	Метод спутниковых геодезических измерений (определений)	Mt = (Mt1 + Mt2) / 2 = (0,1 + 0,1) / 2 = 0,1 м	—
100	475709.86	3296791.83	475709.86	3296791.83	Метод спутниковых геодезических измерений (определений)	Mt = (Mt1 + Mt2) / 2 = (0,1 + 0,1) / 2 = 0,1 м	—
н84У	—	—	475690.41	3296796.16	Метод спутниковых геодезических измерений (определений)	Mt = (Mt1 + Mt2) / 2 = (0,1 + 0,1) / 2 = 0,1 м	—
н85У	—	—	475673.94	3296735.17	Метод спутниковых геодезических измерений (определений)	Mt = (Mt1 + Mt2) / 2 = (0,1 + 0,1) / 2 = 0,1 м	—
97	475689.97	3296794.20	—	—	Метод спутниковых геодезических измерений (определений)	Mt = (Mt1 + Mt2) / 2 = (0,1 + 0,1) / 2 = 0,1 м	—

КАРТА-ПЛАН ТЕРРИТОРИИ

Сведения об уточняемых земельных участках

98	475673.89	3296734.98	—	—	Метод спутниковых геодезических измерений (определений)	$Mt = (Mt1 + Mt2) / 2 = (0,1 + 0,1) / 2 = 0,1 \text{ м}$	—
99	475691.56	3296731.82	475691.56	3296731.82	Метод спутниковых геодезических измерений (определений)	$Mt = (Mt1 + Mt2) / 2 = (0,1 + 0,1) / 2 = 0,1 \text{ м}$	—

2. Сведения о частях границ уточняемого земельного участка с кадастровым номером 28:01:150022:11 :

Обозначение части границ		Горизонтальное проложение (S), м	Описание прохождения части границ	Сведения о согласовании местоположения границ(согласовано/спорное)
от т.	до т.			
1	2	3	4	5
99	100	62.74	—	—
100	н84У	19.93	—	согласовано
н84У	н85У	63.17	—	согласовано
н85У	99	17.94	—	согласовано

3. Сведения о характеристиках уточняемого земельного участка с кадастровым номером 28:01:150022:11 :

№ п/п	Наименование характеристик земельного участка	Значение характеристики
1	2	3
1.	Адрес земельного участка	—
1.1.	Сведения о местоположении земельного участка (при отсутствии адреса) в структурированном в соответствии с федеральной информационной адресной системой виде	земельный участок расположен в восточной части кадастрового квартала, граница которого проходит по контуру с/о "Стройматериалов", с. Белогорье
1.2.	Дополнительные сведения о местоположении земельного участка	—
2.	Площадь земельного участка ± величина погрешности определения(вычисления) площади ($P \pm \Delta P$), м ²	1188±12
3.	Формула, примененная для вычисления предельной погрешности определения площади земельного участка, с подставленными значениями и итоговые (вычисленные) значения (ΔP), м ²	$\Delta P = 3,5 \cdot M_t \cdot \sqrt{P_{\text{док}}} = 3,5 \cdot 0,10 \cdot \sqrt{1167} = 12$
4.	Площадь земельного участка согласно сведениям Единого государственного реестра недвижимости ($P_{\text{кад}}$), м ²	1167
5.	Оценка расхождения P и $P_{\text{кад}}$ ($P - P_{\text{кад}}$), м ²	21
6.	Предельный минимальный и максимальный размеры земельного участка ($P_{\text{мин}}$ и $P_{\text{макс}}$), м ²	—

КАРТА-ПЛАН ТЕРРИТОРИИ

Сведения об уточняемых земельных участках

1	2	3
7.	Вид (виды) разрешенного использования	Сады
7.1.	Дополнительные сведения об использовании земельного участка	—
8.	Кадастровый или иной государственный учетный номер (инвентарный) здания, сооружения, объекта незавершенного строительства, расположенного на земельном участке	—
9.	Сведения о земельных участках (землях общего пользования, территории общего пользования), посредством которых обеспечивается доступ	—
10.	Иные сведения	—

4. Пояснения к сведениям об уточняемом земельном участке с кадастровым номером 28:01:150022:11 :

1.	—
----	---

1. Сведения о характерных точках границы уточняемого земельного участка с кадастровым номером 28:01:150022:25 :

Система координат МСК-28

Зона № 3

Обозначение характерных точек границ	Координаты, м				Метод определения координат	Формулы, примененные для расчета средней квадратической погрешности определения координат характерных точек границ (M _t), с подставленными в такие формулы значениями и итоговые (вычисленные) значения M _t , м	Описание закрепления точки
	содержатся в Едином государственном реестре недвижимости		определены в результате выполнения комплексных кадастровых работ				
	X	Y	X	Y			
1	2	3	4	5	6	7	8
н49У	—	—	475808.40	3296601.69	Метод спутниковых геодезических измерений (определений)	M _t = (M _{t1} + M _{t2}) / 2 = (0,1 + 0,1) / 2 = 0,1 м	—
н50У	—	—	475809.14	3296612.74	Метод спутниковых геодезических измерений (определений)	M _t = (M _{t1} + M _{t2}) / 2 = (0,1 + 0,1) / 2 = 0,1 м	—
н61У	—	—	475809.65	3296624.23	Метод спутниковых геодезических	M _t = (M _{t1} + M _{t2}) / 2 = (0,1 + 0,1) / 2 = 0,1 м	—

КАРТА-ПЛАН ТЕРРИТОРИИ

Сведения об уточняемых земельных участках

					измерений (определений)		
н62У	—	—	475789.32	3296625.09	Метод спутниковых геодезических измерений (определений)	$Mt = (Mt1 + Mt2) / 2 = (0,1 + 0,1) / 2 = 0,1 \text{ м}$	—
н64У	—	—	475790.41	3296601.85	Метод спутниковых геодезических измерений (определений)	$Mt = (Mt1 + Mt2) / 2 = (0,1 + 0,1) / 2 = 0,1 \text{ м}$	—
н49У	—	—	475808.40	3296601.69	Метод спутниковых геодезических измерений (определений)	$Mt = (Mt1 + Mt2) / 2 = (0,1 + 0,1) / 2 = 0,1 \text{ м}$	—

2. Сведения о частях границ уточняемого земельного участка с кадастровым номером 28:01:150022:25 :

Обозначение части границ		Горизонтальное проложение (S), м	Описание прохождения части границ	Сведения о согласовании местоположения границ(согласовано/спорное)
от т.	до т.			
1	2	3	4	5
н49У	н50У	11.07	—	согласовано
н50У	н61У	11.50	—	согласовано
н61У	н62У	20.35	—	согласовано
н62У	н64У	23.27	—	согласовано
н64У	н49У	17.99	—	согласовано

3. Сведения о характеристиках уточняемого земельного участка с кадастровым номером 28:01:150022:25 :

№ п/п	Наименование характеристик земельного участка	Значение характеристики
1	2	3
1.	Адрес земельного участка	—
1.1.	Сведения о местоположении земельного участка (при отсутствии адреса) в структурированном в соответствии с федеральной информационной адресной системой виде	земельный участок расположен в восточной части кадастрового квартала, граница которого проходит по контуру с/о "Стройматериалов", с. Белогорье
1.2.	Дополнительные сведения о местоположении земельного участка	—
2.	Площадь земельного участка ± величина погрешности определения(вычисления) площади ($P \pm \Delta P$), м ²	440±7

КАРТА-ПЛАН ТЕРРИТОРИИ

Сведения об уточняемых земельных участках

1	2	3
3.	Формула, примененная для вычисления предельной погрешности определения площади земельного участка, с подставленными значениями и итоговые (вычисленные) значения (ΔP), м ²	$\Delta P = 3,5 \cdot M_t \cdot \sqrt{P_{\text{док}}} = 3,5 \cdot 0,10 \cdot \sqrt{400} = 7$
4.	Площадь земельного участка согласно сведениям Единого государственного реестра недвижимости ($P_{\text{кад}}$), м ²	400
5.	Оценка расхождения P и $P_{\text{кад}}$ ($P - P_{\text{кад}}$), м ²	40
6.	Предельный минимальный и максимальный размеры земельного участка ($P_{\text{мин}}$ и $P_{\text{макс}}$), м ²	—
7.	Вид (виды) разрешенного использования	Для садоводства
7.1.	Дополнительные сведения об использовании земельного участка	—
8.	Кадастровый или иной государственный учетный номер (инвентарный) здания, сооружения, объекта незавершенного строительства, расположенного на земельном участке	—
9.	Сведения о земельных участках (землях общего пользования, территории общего пользования), посредством которых обеспечивается доступ	—
10.	Иные сведения	—

4. Пояснения к сведениям об уточняемом земельном участке с кадастровым номером 28:01:150022:25 :

1.	—
----	---

1. Сведения о характерных точках границы уточняемого земельного участка с кадастровым номером 28:01:150022:28 :

Система координат МСК-28

Зона № 3

Обозначение характерных точек границ	Координаты, м				Метод определения координат	Формулы, примененные для расчета средней квадратической погрешности определения координат характерных точек границ (M _i), с подставленными в такие формулы значениями и итоговые (вычисленные) значения M _ц , м	Описание закрепления точки
	содержатся в Едином государственном реестре недвижимости		определены в результате выполнения комплексных кадастровых работ				
	X	Y	X	Y			
1	2	3	4	5	6	7	8
1	—	—	476157.62	3296476.77	Метод спутниковых геодезических	Mt = (Mt1 + Mt2) / 2 = (0,1 + 0,1) / 2 = 0,1 м	—

КАРТА-ПЛАН ТЕРРИТОРИИ

Сведения об уточняемых земельных участках

					измерений (определений)		
н9У	—	—	476169.17	3296497.61	Метод спутниковых геодезических измерений (определений)	$Mt = (Mt1 + Mt2) / 2 = (0,1 + 0,1) / 2 = 0,1 \text{ м}$	—
н10У	—	—	476147.66	3296510.20	Метод спутниковых геодезических измерений (определений)	$Mt = (Mt1 + Mt2) / 2 = (0,1 + 0,1) / 2 = 0,1 \text{ м}$	—
н11У	—	—	476135.99	3296489.03	Метод спутниковых геодезических измерений (определений)	$Mt = (Mt1 + Mt2) / 2 = (0,1 + 0,1) / 2 = 0,1 \text{ м}$	—
1	—	—	476157.62	3296476.77	Метод спутниковых геодезических измерений (определений)	$Mt = (Mt1 + Mt2) / 2 = (0,1 + 0,1) / 2 = 0,1 \text{ м}$	—

2. Сведения о частях границ уточняемого земельного участка с кадастровым номером 28:01:150022:28 :

Обозначение части границ		Горизонтальное проложение (S), м	Описание прохождения части границ	Сведения о согласовании местоположения границ(согласовано/спорное)
от т.	до т.			
1	2	3	4	5
1	н9У	23.83	—	согласовано
н9У	н10У	24.92	—	согласовано
н10У	н11У	24.17	—	согласовано
н11У	1	24.86	—	согласовано

3. Сведения о характеристиках уточняемого земельного участка с кадастровым номером 28:01:150022:28 :

№ п/п	Наименование характеристик земельного участка	Значение характеристики
1	2	3
1.	Адрес земельного участка	—
1.1.	Сведения о местоположении земельного участка (при отсутствии адреса) в структурированном в соответствии с федеральной информационной адресной системой виде	Амурская область, г Благовещенск, с Белогорье, с/о "Стройматериалов"
1.2.	Дополнительные сведения о местоположении земельного участка	—

КАРТА-ПЛАН ТЕРРИТОРИИ

Сведения об уточняемых земельных участках

1	2	3
2.	Площадь земельного участка ± величина погрешности определения(вычисления) площади ($P \pm \Delta P$), м ²	597±10
3.	Формула, примененная для вычисления предельной погрешности определения площади земельного участка, с подставленными значениями и итоговые (вычисленные) значения (ΔP), м ²	$\Delta P = 3,5 \cdot M_t \cdot \sqrt{P_{\text{ДОК}}} = 3,5 \cdot 0,10 \cdot \sqrt{800} = 10$
4.	Площадь земельного участка согласно сведениям Единого государственного реестра недвижимости ($P_{\text{кад}}$), м ²	800
5.	Оценка расхождения P и $P_{\text{кад}}$ ($P - P_{\text{кад}}$), м ²	-203
6.	Предельный минимальный и максимальный размеры земельного участка ($P_{\text{мин}}$ и $P_{\text{макс}}$), м ²	—
7.	Вид (виды) разрешенного использования	Для садоводства
7.1.	Дополнительные сведения об использовании земельного участка	—
8.	Кадастровый или иной государственный учетный номер (инвентарный) здания, сооружения, объекта незавершенного строительства, расположенного на земельном участке	—
9.	Сведения о земельных участках (землях общего пользования, территории общего пользования), посредством которых обеспечивается доступ	—
10.	Иные сведения	—

4. Пояснения к сведениям об уточняемом земельном участке с кадастровым номером 28:01:150022:28 :

1. —

1. Сведения о характерных точках границы уточняемого земельного участка с кадастровым номером 28:01:150022:33 :

Система координат МСК-28

Зона № 3

Обозначение характерных точек границ	Координаты, м				Метод определения координат	Формулы, примененные для расчета средней квадратической погрешности определения координат характерных точек границ (М _г), с подставленными в такие формулы значениями и итоговые (вычисленные) значения М _г , м	Описание закрепления точки
	содержатся в Едином государственном реестре недвижимости		определены в результате выполнения комплексных кадастровых работ				
	X	Y	X	Y			
1	2	3	4	5	6	7	8

КАРТА-ПЛАН ТЕРРИТОРИИ

Сведения об уточняемых земельных участках

н28У	—	—	475910.01	3296735.15	Метод спутниковых геодезических измерений (определений)	$Mt = (Mt1 + Mt2) / 2 = (0,1 + 0,1) / 2 = 0,1 \text{ м}$	—
н29У	—	—	475923.67	3296764.08	Метод спутниковых геодезических измерений (определений)	$Mt = (Mt1 + Mt2) / 2 = (0,1 + 0,1) / 2 = 0,1 \text{ м}$	—
н30У	—	—	475898.86	3296775.43	Метод спутниковых геодезических измерений (определений)	$Mt = (Mt1 + Mt2) / 2 = (0,1 + 0,1) / 2 = 0,1 \text{ м}$	—
н31У	—	—	475885.86	3296745.86	Метод спутниковых геодезических измерений (определений)	$Mt = (Mt1 + Mt2) / 2 = (0,1 + 0,1) / 2 = 0,1 \text{ м}$	—
н28У	—	—	475910.01	3296735.15	Метод спутниковых геодезических измерений (определений)	$Mt = (Mt1 + Mt2) / 2 = (0,1 + 0,1) / 2 = 0,1 \text{ м}$	—

2. Сведения о частях границ уточняемого земельного участка с кадастровым номером 28:01:150022:33 :

Обозначение части границ		Горизонтальное проложение (S), м	Описание прохождения части границ	Сведения о согласовании местоположения границ(согласовано/спорное)
от т.	до т.			
1	2	3	4	5
н28У	н29У	31.99	—	согласовано
н29У	н30У	27.28	—	согласовано
н30У	н31У	32.30	—	согласовано
н31У	н28У	26.42	—	согласовано

3. Сведения о характеристиках уточняемого земельного участка с кадастровым номером 28:01:150022:33 :

№ п/п	Наименование характеристик земельного участка	Значение характеристики
1	2	3
1.	Адрес земельного участка	—
1.1.	Сведения о местоположении земельного участка (при отсутствии адреса) в структурированном в соответствии с федеральной информационной	Амурская область, г Благовещенск, по контуру с/о "Стройматериалов", с. Белогорье

КАРТА-ПЛАН ТЕРРИТОРИИ

Сведения об уточняемых земельных участках

1	2	3
	адресной системой виде	
1.2.	Дополнительные сведения о местоположении земельного участка	—
2.	Площадь земельного участка ± величина погрешности определения(вычисления) площади (P ± ΔP), м²	863±8
3.	Формула, примененная для вычисления предельной погрешности определения площади земельного участка, с подставленными значениями и итоговые (вычисленные) значения (ΔP), м2	$\Delta P = 3,5 \cdot M_t \cdot \sqrt{P_{\text{док}}} = 3,5 \cdot 0.10 \cdot \sqrt{581} = 8$
4.	Площадь земельного участка согласно сведениям Единого государственного реестра недвижимости (Ркад), м²	581
5.	Оценка расхождения Р и Ркад (Р – Ркад), м²	282
6.	Предельный минимальный и максимальный размеры земельного участка (Рмин и Рмакс), м²	—
7.	Вид (виды) разрешенного использования	Для садоводства
7.1.	Дополнительные сведения об использовании земельного участка	—
8.	Кадастровый или иной государственный учетный номер (инвентарный) здания, сооружения, объекта незавершенного строительства, расположенного на земельном участке	—
9.	Сведения о земельных участках (землях общего пользования, территории общего пользования), посредством которых обеспечивается доступ	—
10.	Иные сведения	—
4. Пояснения к сведениям об уточняемом земельном участке с кадастровым номером 28:01:150022:33 :		
1.	—	
1. Сведения о характерных точках границы уточняемого земельного участка с кадастровым номером 28:01:150022:34 :		

КАРТА-ПЛАН ТЕРРИТОРИИ

Сведения об уточняемых земельных участках

Система координат МСК-28

Зона № 3

Обозначение характерных точек границ	Координаты, м				Метод определения координат	Формулы, примененные для расчета средней квадратической погрешности определения координат характерных точек границ (M _t), с подставленными в такие формулы значениями и итоговые (вычисленные) значения M _t , м	Описание закрепления точки
	содержатся в Едином государственном реестре недвижимости		определены в результате выполнения комплексных кадастровых работ				
	X	Y	X	Y			
1	2	3	4	5	6	7	8
н76У	—	—	475847.12	3296755.22	Метод спутниковых геодезических измерений (определений)	$M_t = (M_{t1} + M_{t2}) / 2 = (0,1 + 0,1) / 2 = 0,1 \text{ м}$	—
н79У	—	—	475858.44	3296783.93	Метод спутниковых геодезических измерений (определений)	$M_t = (M_{t1} + M_{t2}) / 2 = (0,1 + 0,1) / 2 = 0,1 \text{ м}$	—
н80У	—	—	475829.55	3296797.11	Метод спутниковых геодезических измерений (определений)	$M_t = (M_{t1} + M_{t2}) / 2 = (0,1 + 0,1) / 2 = 0,1 \text{ м}$	—
н81У	—	—	475825.84	3296796.93	Метод спутниковых геодезических измерений (определений)	$M_t = (M_{t1} + M_{t2}) / 2 = (0,1 + 0,1) / 2 = 0,1 \text{ м}$	—
56	—	—	475819.15	3296768.49	Метод спутниковых геодезических измерений (определений)	$M_t = (M_{t1} + M_{t2}) / 2 = (0,1 + 0,1) / 2 = 0,1 \text{ м}$	—
55	—	—	475828.58	3296763.48	Метод спутниковых геодезических измерений (определений)	$M_t = (M_{t1} + M_{t2}) / 2 = (0,1 + 0,1) / 2 = 0,1 \text{ м}$	—

КАРТА-ПЛАН ТЕРРИТОРИИ

Сведения об уточняемых земельных участках

н76У	—	—	475847.12	3296755.22	Метод спутниковых геодезических измерений (определений)	$Mt = (Mt1 + Mt2) / 2 = (0,1 + 0,1) / 2 = 0,1 \text{ м}$	—
------	---	---	-----------	------------	--	--	---

2. Сведения о частях границ уточняемого земельного участка с кадастровым номером 28:01:150022:34 :

Обозначение части границ		Горизонтальное проложение (S), м	Описание прохождения части границ	Сведения о согласовании местоположения границ(согласовано/спорное)
от т.	до т.			
1	2	3	4	5
н76У	н79У	30.86	—	согласовано
н79У	н80У	31.75	—	согласовано
н80У	н81У	3.71	—	согласовано
н81У	56	29.22	—	согласовано
56	55	10.68	—	согласовано
55	н76У	20.30	—	согласовано

3. Сведения о характеристиках уточняемого земельного участка с кадастровым номером 28:01:150022:34 :

№ п/п	Наименование характеристик земельного участка	Значение характеристики
1	2	3
1.	Адрес земельного участка	—
1.1.	Сведения о местоположении земельного участка (при отсутствии адреса) в структурированном в соответствии с федеральной информационной адресной системой виде	Амурская область, г Благовещенск, по контуру с/о "Стройматериалов", с. Белогорье
1.2.	Дополнительные сведения о местоположении земельного участка	—
2.	Площадь земельного участка ± величина погрешности определения(вычисления) площади ($P \pm \Delta P$), м ²	1018±11
3.	Формула, примененная для вычисления предельной погрешности определения площади земельного участка, с подставленными значениями и итоговые (вычисленные) значения (ΔP), м ²	$\Delta P = 3,5 \cdot M_t \cdot \sqrt{P_{\text{док}}} = 3,5 \cdot 0,10 \cdot \sqrt{1018} = 11$
4.	Площадь земельного участка согласно сведениям Единого государственного реестра недвижимости ($P_{\text{кад}}$), м ²	1018
5.	Оценка расхождения P и $P_{\text{кад}}$ ($P - P_{\text{кад}}$), м ²	0
6.	Предельный минимальный и максимальный размеры земельного участка ($P_{\text{мин}}$ и $P_{\text{макс}}$), м ²	—
7.	Вид (виды) разрешенного использования	Для садоводства
7.1.	Дополнительные сведения об использовании земельного участка	—

КАРТА-ПЛАН ТЕРРИТОРИИ

Сведения об уточняемых земельных участках

1	2	3
8.	Кадастровый или иной государственный учетный номер (инвентарный) здания, сооружения, объекта незавершенного строительства, расположенного на земельном участке	—
9.	Сведения о земельных участках (землях общего пользования, территории общего пользования), посредством которых обеспечивается доступ	—
10.	Иные сведения	—

4. Пояснения к сведениям об уточняемом земельном участке с кадастровым номером 28:01:150022:34 :

1.	—
----	---

1. Сведения о характерных точках границы уточняемого земельного участка с кадастровым номером 28:01:150022:35 :

Система координат МСК-28

Зона № 3

Обозначение характерных точек границ	Координаты, м				Метод определения координат	Формулы, примененные для расчета средней квадратической погрешности определения координат характерных точек границ (M _t), с подставленными в такие формулы значениями и итоговые (вычисленные) значения M _t , м	Описание закрепления точки
	содержатся в Едином государственном реестре недвижимости		определены в результате выполнения комплексных кадастровых работ				
	X	Y	X	Y			
1	2	3	4	5	6	7	8
н32У	—	—	475937.51	3296630.67	Метод спутниковых геодезических измерений (определений)	M _t = (M _{t1} + M _{t2}) / 2 = (0,1 + 0,1) / 2 = 0,1 м	—
н33У	—	—	475941.92	3296646.56	Метод спутниковых геодезических измерений (определений)	M _t = (M _{t1} + M _{t2}) / 2 = (0,1 + 0,1) / 2 = 0,1 м	—
н34У	—	—	475938.74	3296651.45	Метод спутниковых геодезических измерений (определений)	M _t = (M _{t1} + M _{t2}) / 2 = (0,1 + 0,1) / 2 = 0,1 м	—

КАРТА-ПЛАН ТЕРРИТОРИИ

Сведения об уточняемых земельных участках

58	—	—	475911.31	3296666.39	Метод спутниковых геодезических измерений (определений)	$Mt = (Mt1 + Mt2) / 2 = (0,1 + 0,1) / 2 = 0,1 \text{ м}$	—
57	—	—	475907.35	3296628.25	Метод спутниковых геодезических измерений (определений)	$Mt = (Mt1 + Mt2) / 2 = (0,1 + 0,1) / 2 = 0,1 \text{ м}$	—
н35У	—	—	475931.80	3296624.77	Метод спутниковых геодезических измерений (определений)	$Mt = (Mt1 + Mt2) / 2 = (0,1 + 0,1) / 2 = 0,1 \text{ м}$	—
н36У	—	—	475935.01	3296626.47	Метод спутниковых геодезических измерений (определений)	$Mt = (Mt1 + Mt2) / 2 = (0,1 + 0,1) / 2 = 0,1 \text{ м}$	—
н32У	—	—	475937.51	3296630.67	Метод спутниковых геодезических измерений (определений)	$Mt = (Mt1 + Mt2) / 2 = (0,1 + 0,1) / 2 = 0,1 \text{ м}$	—

2. Сведения о частях границ уточняемого земельного участка с кадастровым номером 28:01:150022:35 :

Обозначение части границ		Горизонтальное проложение (S), м	Описание прохождения части границ	Сведения о согласовании местоположения границ(согласовано/спорное)
от т.	до т.			
1	2	3	4	5
н32У	н33У	16.49	—	согласовано
н33У	н34У	5.83	—	согласовано
н34У	58	31.23	—	согласовано
58	57	38.35	—	согласовано
57	н35У	24.70	—	согласовано
н35У	н36У	3.63	—	согласовано
н36У	н32У	4.89	—	согласовано

3. Сведения о характеристиках уточняемого земельного участка с кадастровым номером 28:01:150022:35 :

№ п/п	Наименование характеристик земельного участка	Значение характеристики
1	2	3

КАРТА-ПЛАН ТЕРРИТОРИИ

Сведения об уточняемых земельных участках

1	2	3
1.	Адрес земельного участка	—
1.1.	Сведения о местоположении земельного участка (при отсутствии адреса) в структурированном в соответствии с федеральной информационной адресной системой виде	Амурская область, г Благовещенск, с/т завода стройматериалов, район с. Белогорье
1.2.	Дополнительные сведения о местоположении земельного участка	—
2.	Площадь земельного участка \pm величина погрешности определения(вычисления) площади ($P \pm \Delta P$), м ²	987 \pm 11
3.	Формула, примененная для вычисления предельной погрешности определения площади земельного участка, с подставленными значениями и итоговые (вычисленные) значения (ΔP), м ²	$\Delta P = 3,5 \cdot M_t \cdot \sqrt{P_{\text{док}}} = 3,5 \cdot 0,10 \cdot \sqrt{900} = 11$
4.	Площадь земельного участка согласно сведениям Единого государственного реестра недвижимости ($P_{\text{кад}}$), м ²	900
5.	Оценка расхождения P и $P_{\text{кад}}$ ($P - P_{\text{кад}}$), м ²	87
6.	Предельный минимальный и максимальный размеры земельного участка ($P_{\text{мин}}$ и $P_{\text{макс}}$), м ²	—
7.	Вид (виды) разрешенного использования	Для садоводства
7.1.	Дополнительные сведения об использовании земельного участка	—
8.	Кадастровый или иной государственный учетный номер (инвентарный) здания, сооружения, объекта незавершенного строительства, расположенного на земельном участке	—
9.	Сведения о земельных участках (землях общего пользования, территории общего пользования), посредством которых обеспечивается доступ	—
10.	Иные сведения	—

4. Пояснения к сведениям об уточняемом земельном участке с кадастровым номером 28:01:150022:35 :

1.	—
----	---

1. Сведения о характерных точках границы уточняемого земельного участка с кадастровым номером 28:01:150022:46 :

КАРТА-ПЛАН ТЕРРИТОРИИ

Сведения об уточняемых земельных участках

Система координат МСК-28

Зона № 3

Обозначение характерных точек границ	Координаты, м				Метод определения координат	Формулы, примененные для расчета средней квадратической погрешности определения координат характерных точек границ (M _t), с подставленными в такие формулы значениями и итоговые (вычисленные) значения M _t , м	Описание закрепления точки
	содержатся в Едином государственном реестре недвижимости		определены в результате выполнения комплексных кадастровых работ				
	X	Y	X	Y			
1	2	3	4	5	6	7	8
н27У	—	—	475738.08	3296658.90	Метод спутниковых геодезических измерений (определений)	Mt = (Mt1 + Mt2) / 2 = (0,1 + 0,1) / 2 = 0,1 м	—
н63У	—	—	475738.60	3296672.02	Метод спутниковых геодезических измерений (определений)	Mt = (Mt1 + Mt2) / 2 = (0,1 + 0,1) / 2 = 0,1 м	—
н65У	—	—	475738.53	3296674.51	Метод спутниковых геодезических измерений (определений)	Mt = (Mt1 + Mt2) / 2 = (0,1 + 0,1) / 2 = 0,1 м	—
н97У	—	—	475721.63	3296676.67	Метод спутниковых геодезических измерений (определений)	Mt = (Mt1 + Mt2) / 2 = (0,1 + 0,1) / 2 = 0,1 м	—
н99У	—	—	475722.21	3296678.56	Метод спутниковых геодезических измерений (определений)	Mt = (Mt1 + Mt2) / 2 = (0,1 + 0,1) / 2 = 0,1 м	—
н103У	—	—	475717.03	3296680.15	Метод спутниковых геодезических измерений (определений)	Mt = (Mt1 + Mt2) / 2 = (0,1 + 0,1) / 2 = 0,1 м	—

КАРТА-ПЛАН ТЕРРИТОРИИ

Сведения об уточняемых земельных участках

н104У	—	—	475713.38	3296679.39	Метод спутниковых геодезических измерений (определений)	$Mt = (Mt1 + Mt2) / 2 = (0,1 + 0,1) / 2 = 0,1 \text{ м}$	—
н105У	—	—	475710.70	3296676.95	Метод спутниковых геодезических измерений (определений)	$Mt = (Mt1 + Mt2) / 2 = (0,1 + 0,1) / 2 = 0,1 \text{ м}$	—
н106У	—	—	475696.73	3296660.99	Метод спутниковых геодезических измерений (определений)	$Mt = (Mt1 + Mt2) / 2 = (0,1 + 0,1) / 2 = 0,1 \text{ м}$	—
н27У	—	—	475738.08	3296658.90	Метод спутниковых геодезических измерений (определений)	$Mt = (Mt1 + Mt2) / 2 = (0,1 + 0,1) / 2 = 0,1 \text{ м}$	—

2. Сведения о частях границ уточняемого земельного участка с кадастровым номером 28:01:150022:46 :

Обозначение части границ		Горизонтальное проложение (S), м	Описание прохождения части границ	Сведения о согласовании местоположения границ(согласовано/спорное)
от т.	до т.			
1	2	3	4	5
н27У	н63У	13.13	—	согласовано
н63У	н65У	2.49	—	согласовано
н65У	н97У	17.04	—	согласовано
н97У	н99У	1.98	—	согласовано
н99У	н103У	5.42	—	согласовано
н103У	н104У	3.73	—	согласовано
н104У	н105У	3.62	—	согласовано
н105У	н106У	21.21	—	согласовано
н106У	н27У	41.40	—	согласовано

3. Сведения о характеристиках уточняемого земельного участка с кадастровым номером 28:01:150022:46 :

№ п/п	Наименование характеристик земельного участка	Значение характеристики
1	2	3
1.	Адрес земельного участка	—
1.1.	Сведения о местоположении земельного участка (при отсутствии адреса) в	Амурская область, г Благовещенск, земельный участок расположен в

КАРТА-ПЛАН ТЕРРИТОРИИ

Сведения об уточняемых земельных участках

1	2	3
	структурированном в соответствии с федеральной информационной адресной системой в виде	кадастровом квартале, граница которого проходит по контуру с/о "Стройматериалов", с. Белогорье
1.2.	Дополнительные сведения о местоположении земельного участка	—
2.	Площадь земельного участка \pm величина погрешности определения(вычисления) площади ($P \pm \Delta P$), м ²	600 \pm 9
3.	Формула, примененная для вычисления предельной погрешности определения площади земельного участка, с подставленными значениями и итоговые (вычисленные) значения (ΔP), м ²	$\Delta P = 3,5 \cdot M_t \cdot \sqrt{P_{\text{док}}} = 3,5 \cdot 0,10 \cdot \sqrt{600} = 9$
4.	Площадь земельного участка согласно сведениям Единого государственного реестра недвижимости ($P_{\text{кад}}$), м ²	600
5.	Оценка расхождения P и $P_{\text{кад}}$ ($P - P_{\text{кад}}$), м ²	0
6.	Предельный минимальный и максимальный размеры земельного участка ($P_{\text{мин}}$ и $P_{\text{макс}}$), м ²	—
7.	Вид (виды) разрешенного использования	Для сада
7.1.	Дополнительные сведения об использовании земельного участка	—
8.	Кадастровый или иной государственный учетный номер (инвентарный) здания, сооружения, объекта незавершенного строительства, расположенного на земельном участке	—
9.	Сведения о земельных участках (землях общего пользования, территории общего пользования), посредством которых обеспечивается доступ	—
10.	Иные сведения	—

4. Пояснения к сведениям об уточняемом земельном участке с кадастровым номером 28:01:150022:46 :

1. —

1. Сведения о характерных точках границы уточняемого земельного участка с кадастровым номером 28:01:150022:50 :

КАРТА-ПЛАН ТЕРРИТОРИИ

Сведения об уточняемых земельных участках

Система координат МСК-28

Зона № 3

Обозначение характерных точек границ	Координаты, м				Метод определения координат	Формулы, примененные для расчета средней квадратической погрешности определения координат характерных точек границ (M _t), с подставленными в такие формулы значениями и итоговые (вычисленные) значения M _t , м	Описание закрепления точки
	содержатся в Едином государственном реестре недвижимости		определены в результате выполнения комплексных кадастровых работ				
	X	Y	X	Y			
1	2	3	4	5	6	7	8
н91У	—	—	475542.21	3296758.27	Метод спутниковых геодезических измерений (определений)	Mt = (Mt1 + Mt2) / 2 = (0,1 + 0,1) / 2 = 0,1 м	—
н92У	—	—	475549.09	3296789.25	Метод спутниковых геодезических измерений (определений)	Mt = (Mt1 + Mt2) / 2 = (0,1 + 0,1) / 2 = 0,1 м	—
н93У	—	—	475529.15	3296793.71	Метод спутниковых геодезических измерений (определений)	Mt = (Mt1 + Mt2) / 2 = (0,1 + 0,1) / 2 = 0,1 м	—
н94У	—	—	475523.40	3296761.79	Метод спутниковых геодезических измерений (определений)	Mt = (Mt1 + Mt2) / 2 = (0,1 + 0,1) / 2 = 0,1 м	—
н91У	—	—	475542.21	3296758.27	Метод спутниковых геодезических измерений (определений)	Mt = (Mt1 + Mt2) / 2 = (0,1 + 0,1) / 2 = 0,1 м	—

2. Сведения о частях границ уточняемого земельного участка с кадастровым номером 28:01:150022:50 :

Обозначение части границ		Горизонтальное проложение (S), м	Описание прохождения части границ	Сведения о согласовании местоположения границ(согласовано/спорное)
от т.	до т.			

КАРТА-ПЛАН ТЕРРИТОРИИ

Сведения об уточняемых земельных участках

1	2	3	4	5
н91У	н92У	31.73	—	согласовано
н92У	н93У	20.43	—	согласовано
н93У	н94У	32.43	—	согласовано
н94У	н91У	19.14	—	согласовано

3. Сведения о характеристиках уточняемого земельного участка с кадастровым номером 28:01:150022:50 :

№ п/п	Наименование характеристик земельного участка	Значение характеристики
1	2	3
1.	Адрес земельного участка	—
1.1.	Сведения о местоположении земельного участка (при отсутствии адреса) в структурированном в соответствии с федеральной информационной адресной системой виде	земельный участок расположен в кадастровом квартале, граница которого проходит по контуру с/о "Стройматериалов", с. Белогорье
1.2.	Дополнительные сведения о местоположении земельного участка	—
2.	Площадь земельного участка ± величина погрешности определения(вычисления) площади ($P \pm \Delta P$), м ²	635±9
3.	Формула, примененная для вычисления предельной погрешности определения площади земельного участка, с подставленными значениями и итоговые (вычисленные) значения (ΔP), м ²	$\Delta P = 3,5 \cdot M_t \cdot \sqrt{P_{\text{док}}} = 3,5 \cdot 0.10 \cdot \sqrt{600} = 9$
4.	Площадь земельного участка согласно сведениям Единого государственного реестра недвижимости ($P_{\text{кад}}$), м ²	600
5.	Оценка расхождения P и $P_{\text{кад}}$ ($P - P_{\text{кад}}$), м ²	35
6.	Предельный минимальный и максимальный размеры земельного участка ($P_{\text{мин}}$ и $P_{\text{макс}}$), м ²	—
7.	Вид (виды) разрешенного использования	Сады
7.1.	Дополнительные сведения об использовании земельного участка	—
8.	Кадастровый или иной государственный учетный номер (инвентарный) здания, сооружения, объекта незавершенного строительства, расположенного на земельном участке	28:01:000000:13519
9.	Сведения о земельных участках (землях общего пользования, территории общего пользования), посредством которых обеспечивается доступ	—
10.	Иные сведения	—

4. Пояснения к сведениям об уточняемом земельном участке с кадастровым номером 28:01:150022:50 :

1.	—
----	---

КАРТА-ПЛАН ТЕРРИТОРИИ

Сведения об уточняемых земельных участках

1. Сведения о характерных точках границы уточняемого земельного участка с кадастровым номером 28:01:150022:51 :

Система координат МСК-28

Зона № 3

Обозначение характерных точек границ	Координаты, м				Метод определения координат	Формулы, примененные для расчета средней квадратической погрешности определения координат характерных точек границ (M _t), с подставленными в такие формулы значениями и итоговые (вычисленные) значения M _t , м	Описание закрепления точки
	содержатся в Едином государственном реестре недвижимости		определены в результате выполнения комплексных кадастровых работ				
	X	Y	X	Y			
1	2	3	4	5	6	7	8
н37У	—	—	475906.51	3296584.91	Метод спутниковых геодезических измерений (определений)	Mt = (Mt1 + Mt2) / 2 = (0,1 + 0,1) / 2 = 0,1 м	—
59	—	—	475907.67	3296601.43	Метод спутниковых геодезических измерений (определений)	Mt = (Mt1 + Mt2) / 2 = (0,1 + 0,1) / 2 = 0,1 м	—
64	—	—	475909.03	3296620.77	Метод спутниковых геодезических измерений (определений)	Mt = (Mt1 + Mt2) / 2 = (0,1 + 0,1) / 2 = 0,1 м	—
63	—	—	475890.87	3296621.57	Метод спутниковых геодезических измерений (определений)	Mt = (Mt1 + Mt2) / 2 = (0,1 + 0,1) / 2 = 0,1 м	—
н38У	—	—	475887.78	3296586.60	Метод спутниковых геодезических измерений (определений)	Mt = (Mt1 + Mt2) / 2 = (0,1 + 0,1) / 2 = 0,1 м	—
н37У	—	—	475906.51	3296584.91	Метод спутниковых геодезических	Mt = (Mt1 + Mt2) / 2 = (0,1 + 0,1) / 2 = 0,1 м	—

КАРТА-ПЛАН ТЕРРИТОРИИ

Сведения об уточняемых земельных участках

				измерений (определений)	
2. Сведения о частях границ уточняемого земельного участка с кадастровым номером 28:01:150022:51 :					
Обозначение части границ		Горизонтальное проложение (S), м	Описание прохождения части границ	Сведения о согласовании местоположения границ(согласовано/спорное)	
от т.	до т.				
1	2	3	4	5	
н37У	59	16.56	—	согласовано	
59	64	19.39	—	согласовано	
64	63	18.18	—	согласовано	
63	н38У	35.11	—	согласовано	
н38У	н37У	18.81	—	согласовано	
3. Сведения о характеристиках уточняемого земельного участка с кадастровым номером 28:01:150022:51 :					
№ п/п	Наименование характеристик земельного участка			Значение характеристики	
1	2			3	
1.	Адрес земельного участка			—	
1.1.	Сведения о местоположении земельного участка (при отсутствии адреса) в структурированном в соответствии с федеральной информационной адресной системой виде			земельный участок расположен в кадастровом квартале, граница которого проходит по контуру с/о "Стройматериалов", с. Белогорье	
1.2.	Дополнительные сведения о местоположении земельного участка			—	
2.	Площадь земельного участка ± величина погрешности определения(вычисления) площади (Р ± ΔР), м²			657±9	
3.	Формула, примененная для вычисления предельной погрешности определения площади земельного участка, с подставленными значениями и итоговые (вычисленные) значения (ΔР), м2			$\Delta P = 3,5 \cdot M_t \cdot \sqrt{P_{\text{док}}} = 3,5 \cdot 0.10 \cdot \sqrt{600} = 9$	
4.	Площадь земельного участка согласно сведениям Единого государственного реестра недвижимости (Ркад), м²			600	
5.	Оценка расхождения Р и Ркад (Р – Ркад), м²			57	
6.	Предельный минимальный и максимальный размеры земельного участка (Рмин и Рмакс), м²			—	
7.	Вид (виды) разрешенного использования			Для сада	
7.1.	Дополнительные сведения об использовании земельного участка			—	
8.	Кадастровый или иной государственный учетный номер (инвентарный) здания, сооружения, объекта незавершенного строительства, расположенного на земельном участке			—	

КАРТА-ПЛАН ТЕРРИТОРИИ

Сведения об уточняемых земельных участках

1	2	3
9.	Сведения о земельных участках (землях общего пользования, территории общего пользования), посредством которых обеспечивается доступ	—
10.	Иные сведения	—

4. Пояснения к сведениям об уточняемом земельном участке с кадастровым номером 28:01:150022:51 :

1.	—
----	---

1. Сведения о характерных точках границы уточняемого земельного участка с кадастровым номером 28:01:150022:59 :

Система координат МСК-28

Зона № 3

Обозначение характерных точек границ	Координаты, м				Метод определения координат	Формулы, примененные для расчета средней квадратической погрешности определения координат характерных точек границ (M _t), с подставленными в такие формулы значениями и итоговые (вычисленные) значения M _t , м	Описание закрепления точки
	содержатся в Едином государственном реестре недвижимости		определены в результате выполнения комплексных кадастровых работ				
	X	Y	X	Y			
1	2	3	4	5	6	7	8
н1У	—	—	476130.95	3296448.63	Метод спутниковых геодезических измерений (определений)	Mt = (Mt1 + Mt2) / 2 = (0,1 + 0,1) / 2 = 0,1 м	—
105	—	—	476146.46	3296476.73	Метод спутниковых геодезических измерений (определений)	Mt = (Mt1 + Mt2) / 2 = (0,1 + 0,1) / 2 = 0,1 м	—
н2У	—	—	476126.27	3296488.42	Метод спутниковых геодезических измерений (определений)	Mt = (Mt1 + Mt2) / 2 = (0,1 + 0,1) / 2 = 0,1 м	—
н3У	—	—	476110.30	3296459.14	Метод спутниковых геодезических измерений (определений)	Mt = (Mt1 + Mt2) / 2 = (0,1 + 0,1) / 2 = 0,1 м	—

КАРТА-ПЛАН ТЕРРИТОРИИ

Сведения об уточняемых земельных участках

н1У	—	—	476130.95	3296448.63	Метод спутниковых геодезических измерений (определений)	$Mt = (Mt1 + Mt2) / 2 = (0,1 + 0,1) / 2 = 0,1 \text{ м}$	—
-----	---	---	-----------	------------	--	--	---

2. Сведения о частях границ уточняемого земельного участка с кадастровым номером 28:01:150022:59 :

Обозначение части границ		Горизонтальное проложение (S), м	Описание прохождения части границ	Сведения о согласовании местоположения границ(согласовано/спорное)
от т.	до т.			
1	2	3	4	5
н1У	105	32.10	—	согласовано
105	н2У	23.33	—	согласовано
н2У	н3У	33.35	—	согласовано
н3У	н1У	23.17	—	согласовано

3. Сведения о характеристиках уточняемого земельного участка с кадастровым номером 28:01:150022:59 :

№ п/п	Наименование характеристик земельного участка	Значение характеристики
1	2	3
1.	Адрес земельного участка	—
1.1.	Сведения о местоположении земельного участка (при отсутствии адреса) в структурированном в соответствии с федеральной информационной адресной системой виде	Амурская область, г Благовещенск, снт Озерное, завода стройматериалов
1.2.	Дополнительные сведения о местоположении земельного участка	—
2.	Площадь земельного участка \pm величина погрешности определения(вычисления) площади ($P \pm \Delta P$), м ²	761 \pm 9
3.	Формула, примененная для вычисления предельной погрешности определения площади земельного участка, с подставленными значениями и итоговые (вычисленные) значения (ΔP), м ²	$\Delta P = 3,5 \cdot M_t \cdot \sqrt{P_{\text{док}}} = 3,5 \cdot 0,10 \cdot \sqrt{700} = 9$
4.	Площадь земельного участка согласно сведениям Единого государственного реестра недвижимости ($P_{\text{кад}}$), м ²	700
5.	Оценка расхождения P и $P_{\text{кад}}$ ($P - P_{\text{кад}}$), м ²	61
6.	Предельный минимальный и максимальный размеры земельного участка ($P_{\text{мин}}$ и $P_{\text{макс}}$), м ²	—
7.	Вид (виды) разрешенного использования	Для сада
7.1.	Дополнительные сведения об использовании земельного участка	—
8.	Кадастровый или иной государственный учетный номер (инвентарный) здания, сооружения, объекта незавершенного строительства,	—

КАРТА-ПЛАН ТЕРРИТОРИИ

Сведения об уточняемых земельных участках

1	2	3
	расположенного на земельном участке	
9.	Сведения о земельных участках (землях общего пользования, территории общего пользования), посредством которых обеспечивается доступ	—
10.	Иные сведения	—

4. Пояснения к сведениям об уточняемом земельном участке с кадастровым номером 28:01:150022:59 :

1.	—
----	---

1. Сведения о характерных точках границы уточняемого земельного участка с кадастровым номером 28:01:150022:63 :

Система координат МСК-28

Зона № 3

Обозначение характерных точек границ	Координаты, м				Метод определения координат	Формулы, примененные для расчета средней квадратической погрешности определения координат характерных точек границ (M _t), с подставленными в такие формулы значениями и итоговые (вычисленные) значения M _t , м	Описание закрепления точки
	содержатся в Едином государственном реестре недвижимости		определены в результате выполнения комплексных кадастровых работ				
	X	Y	X	Y			
1	2	3	4	5	6	7	8
н77У	—	—	475863.67	3296695.19	Метод спутниковых геодезических измерений (определений)	Mt = (Mt1 + Mt2) / 2 = (0,1 + 0,1) / 2 = 0,1 м	—
н75У	—	—	475878.40	3296725.32	Метод спутниковых геодезических измерений (определений)	Mt = (Mt1 + Mt2) / 2 = (0,1 + 0,1) / 2 = 0,1 м	—
н78У	—	—	475860.10	3296734.58	Метод спутниковых геодезических измерений (определений)	Mt = (Mt1 + Mt2) / 2 = (0,1 + 0,1) / 2 = 0,1 м	—
134	—	—	475847.36	3296703.80	Метод спутниковых геодезических	Mt = (Mt1 + Mt2) / 2 = (0,1 + 0,1) / 2 = 0,1 м	—

КАРТА-ПЛАН ТЕРРИТОРИИ

Сведения об уточняемых земельных участках

					измерений (определений)		
н77У	—	—	475863.67	3296695.19	Метод спутниковых геодезических измерений (определений)	$Mt = (Mt1 + Mt2) / 2 = (0,1 + 0,1) / 2 = 0,1 \text{ м}$	—

2. Сведения о частях границ уточняемого земельного участка с кадастровым номером 28:01:150022:63 :

Обозначение части границ		Горизонтальное проложение (S), м	Описание прохождения части границ	Сведения о согласовании местоположения границ(согласовано/спорное)
от т.	до т.			
1	2	3	4	5
н77У	н75У	33.54	—	согласовано
н75У	н78У	20.51	—	согласовано
н78У	134	33.31	—	согласовано
134	н77У	18.44	—	согласовано

3. Сведения о характеристиках уточняемого земельного участка с кадастровым номером 28:01:150022:63 :

№ п/п	Наименование характеристик земельного участка	Значение характеристики
1	2	3
1.	Адрес земельного участка	—
1.1.	Сведения о местоположении земельного участка (при отсутствии адреса) в структурированном в соответствии с федеральной информационной адресной системой виде	обл. Амурская, г. Благовещенск, с.Белогорье, с/т завода "Стройматериалов"
1.2.	Дополнительные сведения о местоположении земельного участка	—
2.	Площадь земельного участка ± величина погрешности определения(вычисления) площади ($P \pm \Delta P$), м ²	650±9
3.	Формула, примененная для вычисления предельной погрешности определения площади земельного участка, с подставленными значениями и итоговые (вычисленные) значения (ΔP), м ²	$\Delta P = 3,5 \cdot M_t \cdot \sqrt{P_{\text{док}}} = 3,5 \cdot 0,10 \cdot \sqrt{600} = 9$
4.	Площадь земельного участка согласно сведениям Единого государственного реестра недвижимости ($P_{\text{кад}}$), м ²	600
5.	Оценка расхождения P и $P_{\text{кад}}$ ($P - P_{\text{кад}}$), м ²	50
6.	Предельный минимальный и максимальный размеры земельного участка ($P_{\text{мин}}$ и $P_{\text{макс}}$), м ²	—
7.	Вид (виды) разрешенного использования	Для сада
7.1.	Дополнительные сведения об использовании земельного участка	—

КАРТА-ПЛАН ТЕРРИТОРИИ

Сведения об уточняемых земельных участках

1	2	3
8.	Кадастровый или иной государственный учетный номер (инвентарный) здания, сооружения, объекта незавершенного строительства, расположенного на земельном участке	—
9.	Сведения о земельных участках (землях общего пользования, территории общего пользования), посредством которых обеспечивается доступ	—
10.	Иные сведения	—

4. Пояснения к сведениям об уточняемом земельном участке с кадастровым номером 28:01:150022:63 :

1.	—
----	---

1. Сведения о характерных точках границы уточняемого земельного участка с кадастровым номером 28:01:150022:68 :

Система координат МСК-28

Зона № 3

Обозначение характерных точек границ	Координаты, м				Метод определения координат	Формулы, примененные для расчета средней квадратической погрешности определения координат характерных точек границ (M _t), с подставленными в такие формулы значениями и итоговые (вычисленные) значения M _t , м	Описание закрепления точки
	содержатся в Едином государственном реестре недвижимости		определены в результате выполнения комплексных кадастровых работ				
	X	Y	X	Y			
1	2	3	4	5	6	7	8
н69У	—	—	475854.06	3296668.94	Метод спутниковых геодезических измерений (определений)	$M_t = (M_{t1} + M_{t2}) / 2 = (0,1 + 0,1) / 2 = 0,1 \text{ м}$	—
н70У	—	—	475861.51	3296688.68	Метод спутниковых геодезических измерений (определений)	$M_t = (M_{t1} + M_{t2}) / 2 = (0,1 + 0,1) / 2 = 0,1 \text{ м}$	—
н71У	—	—	475848.74	3296694.85	Метод спутниковых геодезических измерений (определений)	$M_t = (M_{t1} + M_{t2}) / 2 = (0,1 + 0,1) / 2 = 0,1 \text{ м}$	—

КАРТА-ПЛАН ТЕРРИТОРИИ

Сведения об уточняемых земельных участках

н68У	—	—	475829.73	3296704.23	Метод спутниковых геодезических измерений (определений)	$Mt = (Mt1 + Mt2) / 2 = (0,1 + 0,1) / 2 = 0,1 \text{ м}$	—
н43У	—	—	475823.14	3296671.84	Метод спутниковых геодезических измерений (определений)	$Mt = (Mt1 + Mt2) / 2 = (0,1 + 0,1) / 2 = 0,1 \text{ м}$	—
н42У	—	—	475841.57	3296670.17	Метод спутниковых геодезических измерений (определений)	$Mt = (Mt1 + Mt2) / 2 = (0,1 + 0,1) / 2 = 0,1 \text{ м}$	—
н69У	—	—	475854.06	3296668.94	Метод спутниковых геодезических измерений (определений)	$Mt = (Mt1 + Mt2) / 2 = (0,1 + 0,1) / 2 = 0,1 \text{ м}$	—

2. Сведения о частях границ уточняемого земельного участка с кадастровым номером 28:01:150022:68 :

Обозначение части границ		Горизонтальное проложение (S), м	Описание прохождения части границ	Сведения о согласовании местоположения границ(согласовано/спорное)
от т.	до т.			
1	2	3	4	5
н69У	н70У	21.10	—	согласовано
н70У	н71У	14.18	—	согласовано
н71У	н68У	21.20	—	согласовано
н68У	н43У	33.05	—	согласовано
н43У	н42У	18.51	—	согласовано
н42У	н69У	12.55	—	согласовано

3. Сведения о характеристиках уточняемого земельного участка с кадастровым номером 28:01:150022:68 :

№ п/п	Наименование характеристик земельного участка	Значение характеристики
1	2	3
1.	Адрес земельного участка	—
1.1.	Сведения о местоположении земельного участка (при отсутствии адреса) в структурированном в соответствии с федеральной информационной адресной системой виде	Амурская область, г Благовещенск
1.2.	Дополнительные сведения о местоположении земельного участка	—

КАРТА-ПЛАН ТЕРРИТОРИИ

Сведения об уточняемых земельных участках

1	2	3
2.	Площадь земельного участка ± величина погрешности определения(вычисления) площади ($P \pm \Delta P$), м ²	880±10
3.	Формула, примененная для вычисления предельной погрешности определения площади земельного участка, с подставленными значениями и итоговые (вычисленные) значения (ΔP), м ²	$\Delta P = 3,5 \cdot M_t \cdot \sqrt{P_{\text{ДОК}}} = 3,5 \cdot 0,10 \cdot \sqrt{800} = 10$
4.	Площадь земельного участка согласно сведениям Единого государственного реестра недвижимости ($P_{\text{кад}}$), м ²	800
5.	Оценка расхождения P и $P_{\text{кад}}$ ($P - P_{\text{кад}}$), м ²	80
6.	Предельный минимальный и максимальный размеры земельного участка ($P_{\text{мин}}$ и $P_{\text{макс}}$), м ²	—
7.	Вид (виды) разрешенного использования	Для сада
7.1.	Дополнительные сведения об использовании земельного участка	—
8.	Кадастровый или иной государственный учетный номер (инвентарный) здания, сооружения, объекта незавершенного строительства, расположенного на земельном участке	—
9.	Сведения о земельных участках (землях общего пользования, территории общего пользования), посредством которых обеспечивается доступ	—
10.	Иные сведения	—

4. Пояснения к сведениям об уточняемом земельном участке с кадастровым номером 28:01:150022:68 :

1.	—
----	---

1. Сведения о характерных точках границы уточняемого земельного участка с кадастровым номером 28:01:150022:69 :

Система координат МСК-28 Зона № 3

Обозначение характерных точек границ	Координаты, м				Метод определения координат	Формулы, примененные для расчета средней квадратической погрешности определения координат характерных точек границ (М _г), с подставленными в такие формулы значениями и итоговые (вычисленные) значения М _г , м	Описание закрепления точки
	содержатся в Едином государственном реестре недвижимости		определены в результате выполнения комплексных кадастровых работ				
	X	Y	X	Y			
1	2	3	4	5	6	7	8

КАРТА-ПЛАН ТЕРРИТОРИИ

Сведения об уточняемых земельных участках

н72У	—	—	475880.60	3296687.11	Метод спутниковых геодезических измерений (определений)	$Mt = (Mt1 + Mt2) / 2 = (0,1 + 0,1) / 2 = 0,1 \text{ м}$	—
н117У	—	—	475900.06	3296722.80	Метод спутниковых геодезических измерений (определений)	$Mt = (Mt1 + Mt2) / 2 = (0,1 + 0,1) / 2 = 0,1 \text{ м}$	—
н118У	—	—	475881.75	3296731.80	Метод спутниковых геодезических измерений (определений)	$Mt = (Mt1 + Mt2) / 2 = (0,1 + 0,1) / 2 = 0,1 \text{ м}$	—
н73У	—	—	475878.40	3296725.32	Метод спутниковых геодезических измерений (определений)	$Mt = (Mt1 + Mt2) / 2 = (0,1 + 0,1) / 2 = 0,1 \text{ м}$	—
н74У	—	—	475863.67	3296695.19	Метод спутниковых геодезических измерений (определений)	$Mt = (Mt1 + Mt2) / 2 = (0,1 + 0,1) / 2 = 0,1 \text{ м}$	—
н72У	—	—	475880.60	3296687.11	Метод спутниковых геодезических измерений (определений)	$Mt = (Mt1 + Mt2) / 2 = (0,1 + 0,1) / 2 = 0,1 \text{ м}$	—

2. Сведения о частях границ уточняемого земельного участка с кадастровым номером 28:01:150022:69 :

Обозначение части границ		Горизонтальное проложение (S), м	Описание прохождения части границ	Сведения о согласовании местоположения границ(согласовано/спорное)
от т.	до т.			
1	2	3	4	5
н72У	н117У	40.65	—	согласовано
н117У	н118У	20.40	—	согласовано
н118У	н73У	7.29	—	согласовано
н73У	н74У	33.54	—	согласовано
н74У	н72У	18.76	—	согласовано

КАРТА-ПЛАН ТЕРРИТОРИИ

Сведения об уточняемых земельных участках

3. Сведения о характеристиках уточняемого земельного участка с кадастровым номером 28:01:150022:69 :

№ п/п	Наименование характеристик земельного участка	Значение характеристики
1	2	3
1.	Адрес земельного участка	—
1.1.	Сведения о местоположении земельного участка (при отсутствии адреса) в структурированном в соответствии с федеральной информационной адресной системой виде	Амурская область, г Благовещенск, с Белогорье, с/т "Стройматериалов"
1.2.	Дополнительные сведения о местоположении земельного участка	—
2.	Площадь земельного участка \pm величина погрешности определения(вычисления) площади ($P \pm \Delta P$), м ²	800 \pm 10
3.	Формула, примененная для вычисления предельной погрешности определения площади земельного участка, с подставленными значениями и итоговые (вычисленные) значения (ΔP), м ²	$\Delta P = 3,5 \cdot M_t \cdot \sqrt{P_{\text{док}}} = 3,5 \cdot 0,10 \cdot \sqrt{800} = 10$
4.	Площадь земельного участка согласно сведениям Единого государственного реестра недвижимости ($P_{\text{кад}}$), м ²	800
5.	Оценка расхождения P и $P_{\text{кад}}$ ($P - P_{\text{кад}}$), м ²	0
6.	Предельный минимальный и максимальный размеры земельного участка ($P_{\text{мин}}$ и $P_{\text{макс}}$), м ²	—
7.	Вид (виды) разрешенного использования	Для сада
7.1.	Дополнительные сведения об использовании земельного участка	—
8.	Кадастровый или иной государственный учетный номер (инвентарный) здания, сооружения, объекта незавершенного строительства, расположенного на земельном участке	—
9.	Сведения о земельных участках (землях общего пользования, территории общего пользования), посредством которых обеспечивается доступ	—
10.	Иные сведения	—

4. Пояснения к сведениям об уточняемом земельном участке с кадастровым номером 28:01:150022:69 :

1.	—
----	---

1. Сведения о характерных точках границы уточняемого земельного участка с кадастровым номером 28:01:150022:70 :

КАРТА-ПЛАН ТЕРРИТОРИИ

Сведения об уточняемых земельных участках

Система координат МСК-28

Зона № 3

Обозначение характерных точек границ	Координаты, м				Метод определения координат	Формулы, примененные для расчета средней квадратической погрешности определения координат характерных точек границ (M _t), с подставленными в такие формулы значениями и итоговые (вычисленные) значения M _t , м	Описание закрепления точки
	содержатся в Едином государственном реестре недвижимости		определены в результате выполнения комплексных кадастровых работ				
	X	Y	X	Y			
1	2	3	4	5	6	7	8
н56У	—	—	475759.66	3296633.64	Метод спутниковых геодезических измерений (определений)	M _t = (M _{t1} + M _{t2}) / 2 = (0,1 + 0,1) / 2 = 0,1 м	—
н82У	—	—	475762.19	3296670.83	Метод спутниковых геодезических измерений (определений)	M _t = (M _{t1} + M _{t2}) / 2 = (0,1 + 0,1) / 2 = 0,1 м	—
н87У	—	—	475738.60	3296672.02	Метод спутниковых геодезических измерений (определений)	M _t = (M _{t1} + M _{t2}) / 2 = (0,1 + 0,1) / 2 = 0,1 м	—
н88У	—	—	475738.08	3296658.90	Метод спутниковых геодезических измерений (определений)	M _t = (M _{t1} + M _{t2}) / 2 = (0,1 + 0,1) / 2 = 0,1 м	—
н89У	—	—	475737.55	3296633.96	Метод спутниковых геодезических измерений (определений)	M _t = (M _{t1} + M _{t2}) / 2 = (0,1 + 0,1) / 2 = 0,1 м	—
н56У	—	—	475759.66	3296633.64	Метод спутниковых геодезических измерений (определений)	M _t = (M _{t1} + M _{t2}) / 2 = (0,1 + 0,1) / 2 = 0,1 м	—

КАРТА-ПЛАН ТЕРРИТОРИИ

Сведения об уточняемых земельных участках

2. Сведения о частях границ уточняемого земельного участка с кадастровым номером 28:01:150022:70 :

Обозначение части границ		Горизонтальное проложение (S), м	Описание прохождения части границ	Сведения о согласовании местоположения границ(согласовано/спорное)
от т.	до т.			
1	2	3	4	5
н56У	н82У	37.28	—	согласовано
н82У	н87У	23.62	—	согласовано
н87У	н88У	13.13	—	согласовано
н88У	н89У	24.95	—	согласовано
н89У	н56У	22.11	—	согласовано

3. Сведения о характеристиках уточняемого земельного участка с кадастровым номером 28:01:150022:70 :

№ п/п	Наименование характеристик земельного участка	Значение характеристики
1	2	3
1.	Адрес земельного участка	—
1.1.	Сведения о местоположении земельного участка (при отсутствии адреса) в структурированном в соответствии с федеральной информационной адресной системой виде	Амурская область, г Благовещенск, с. Белогорье, с/т "Стройматериалов"
1.2.	Дополнительные сведения о местоположении земельного участка	—
2.	Площадь земельного участка ± величина погрешности определения(вычисления) площади ($P \pm \Delta P$), м ²	864±10
3.	Формула, примененная для вычисления предельной погрешности определения площади земельного участка, с подставленными значениями и итоговые (вычисленные) значения (ΔP), м ²	$\Delta P = 3,5 \cdot M_t \cdot \sqrt{P_{\text{док}}} = 3,5 \cdot 0.10 \cdot \sqrt{800} = 10$
4.	Площадь земельного участка согласно сведениям Единого государственного реестра недвижимости ($P_{\text{кад}}$), м ²	800
5.	Оценка расхождения P и $P_{\text{кад}}$ ($P - P_{\text{кад}}$), м ²	64
6.	Предельный минимальный и максимальный размеры земельного участка ($P_{\text{мин}}$ и $P_{\text{макс}}$), м ²	—
7.	Вид (виды) разрешенного использования	Для сада
7.1.	Дополнительные сведения об использовании земельного участка	—
8.	Кадастровый или иной государственный учетный номер (инвентарный) здания, сооружения, объекта незавершенного строительства, расположенного на земельном участке	—
9.	Сведения о земельных участках (землях общего пользования, территории общего пользования), посредством которых обеспечивается доступ	—

КАРТА-ПЛАН ТЕРРИТОРИИ

Сведения об уточняемых земельных участках

1	2	3
10.	Иные сведения	—

4. Пояснения к сведениям об уточняемом земельном участке с кадастровым номером 28:01:150022:70 :

1.	—
----	---

1. Сведения о характерных точках границы уточняемого земельного участка с кадастровым номером 28:01:150022:78 :

Система координат МСК-28

Зона № 3

Обозначение характерных точек границ	Координаты, м				Метод определения координат	Формулы, примененные для расчета средней квадратической погрешности определения координат характерных точек границ (M _t), с подставленными в такие формулы значениями и итоговые (вычисленные) значения M _t , м	Описание закрепления точки
	содержатся в Едином государственном реестре недвижимости		определены в результате выполнения комплексных кадастровых работ				
	X	Y	X	Y			
1	2	3	4	5	6	7	8
н6У	—	—	476035.87	3296510.44	Метод спутниковых геодезических измерений (определений)	Mt = (Mt1 + Mt2) / 2 = (0,1 + 0,1) / 2 = 0,1 м	—
72	—	—	476045.50	3296530.20	Метод спутниковых геодезических измерений (определений)	Mt = (Mt1 + Mt2) / 2 = (0,1 + 0,1) / 2 = 0,1 м	—
н7У	—	—	476049.59	3296536.82	Метод спутниковых геодезических измерений (определений)	Mt = (Mt1 + Mt2) / 2 = (0,1 + 0,1) / 2 = 0,1 м	—
2	—	—	476026.10	3296551.80	Метод спутниковых геодезических измерений (определений)	Mt = (Mt1 + Mt2) / 2 = (0,1 + 0,1) / 2 = 0,1 м	—
н8У	—	—	476013.33	3296529.37	Метод спутниковых геодезических	Mt = (Mt1 + Mt2) / 2 = (0,1 + 0,1) / 2 = 0,1 м	—

КАРТА-ПЛАН ТЕРРИТОРИИ

Сведения об уточняемых земельных участках

					измерений (определений)		
н16У	—	—	476010.54	3296524.48	Метод спутниковых геодезических измерений (определений)	$Mt = (Mt1 + Mt2) / 2 = (0,1 + 0,1) / 2 = 0,1 \text{ м}$	—
н6У	—	—	476035.87	3296510.44	Метод спутниковых геодезических измерений (определений)	$Mt = (Mt1 + Mt2) / 2 = (0,1 + 0,1) / 2 = 0,1 \text{ м}$	—

2. Сведения о частях границ уточняемого земельного участка с кадастровым номером 28:01:150022:78 :

Обозначение части границ		Горизонтальное проложение (S), м	Описание прохождения части границ	Сведения о согласовании местоположения границ(согласовано/спорное)
от т.	до т.			
1	2	3	4	5
н6У	72	21.98	—	согласовано
72	н7У	7.78	—	согласовано
н7У	2	27.86	—	согласовано
2	н8У	25.81	—	согласовано
н8У	н16У	5.63	—	согласовано
н16У	н6У	28.96	—	согласовано

3. Сведения о характеристиках уточняемого земельного участка с кадастровым номером 28:01:150022:78 :

№ п/п	Наименование характеристик земельного участка	Значение характеристики
1	2	3
1.	Адрес земельного участка	—
1.1.	Сведения о местоположении земельного участка (при отсутствии адреса) в структурированном в соответствии с федеральной информационной адресной системой виде	Амурская область, г. Благовещенск
1.2.	Дополнительные сведения о местоположении земельного участка	—
2.	Площадь земельного участка ± величина погрешности определения(вычисления) площади ($P \pm \Delta P$), м ²	859±10
3.	Формула, примененная для вычисления предельной погрешности определения площади земельного участка, с подставленными значениями и итоговые (вычисленные) значения (ΔP), м ²	$\Delta P = 3,5 \cdot M_t \cdot \sqrt{P_{\text{док}}} = 3,5 \cdot 0,10 \cdot \sqrt{800} = 10$
4.	Площадь земельного участка согласно сведениям Единого	800

КАРТА-ПЛАН ТЕРРИТОРИИ

Сведения об уточняемых земельных участках

1	2	3
	государственного реестра недвижимости (Ркад), м ²	
5.	Оценка расхождения Р и Ркад (Р – Ркад), м ²	59
6.	Предельный минимальный и максимальный размеры земельного участка (Рмин и Рмакс), м ²	—
7.	Вид (виды) разрешенного использования	Сады
7.1.	Дополнительные сведения об использовании земельного участка	—
8.	Кадастровый или иной государственный учетный номер (инвентарный) здания, сооружения, объекта незавершенного строительства, расположенного на земельном участке	—
9.	Сведения о земельных участках (землях общего пользования, территории общего пользования), посредством которых обеспечивается доступ	—
10.	Иные сведения	—

4. Пояснения к сведениям об уточняемом земельном участке с кадастровым номером 28:01:150022:78 :

1.	—
----	---

1. Сведения о характерных точках границы уточняемого земельного участка с кадастровым номером 28:01:150022:180 :

Система координат МСК-28

Зона № 3

Обозначение характерных точек границ	Координаты, м				Метод определения координат	Формулы, примененные для расчета средней квадратической погрешности определения координат характерных точек границ (M _г), с подставленными в такие формулы значениями и итоговые (вычисленные) значения M _г , м	Описание закрепления точки
	содержатся в Едином государственном реестре недвижимости		определены в результате выполнения комплексных кадастровых работ				
	X	Y	X	Y			
1	2	3	4	5	6	7	8
н47У	—	—	475800.82	3296633.87	Метод спутниковых геодезических измерений (определений)	Mt = (Mt1 + Mt2) / 2 = (0,1 + 0,1) / 2 = 0,1 м	—
н100У	—	—	475802.38	3296672.10	Метод спутниковых геодезических	Mt = (Mt1 + Mt2) / 2 = (0,1 + 0,1) / 2 = 0.1 м	—

КАРТА-ПЛАН ТЕРРИТОРИИ

Сведения об уточняемых земельных участках

					измерений (определений)		
н52У	—	—	475793.62	3296672.46	Метод спутниковых геодезических измерений (определений)	$Mt = (Mt1 + Mt2) / 2 = (0,1 + 0,1) / 2 = 0,1 \text{ м}$	—
н53У	—	—	475782.33	3296672.89	Метод спутниковых геодезических измерений (определений)	$Mt = (Mt1 + Mt2) / 2 = (0,1 + 0,1) / 2 = 0,1 \text{ м}$	—
н48У	—	—	475781.11	3296634.65	Метод спутниковых геодезических измерений (определений)	$Mt = (Mt1 + Mt2) / 2 = (0,1 + 0,1) / 2 = 0,1 \text{ м}$	—
н47У	—	—	475800.82	3296633.87	Метод спутниковых геодезических измерений (определений)	$Mt = (Mt1 + Mt2) / 2 = (0,1 + 0,1) / 2 = 0,1 \text{ м}$	—

2. Сведения о частях границ уточняемого земельного участка с кадастровым номером 28:01:150022:180 :

Обозначение части границ		Горизонтальное проложение (S), м	Описание прохождения части границ	Сведения о согласовании местоположения границ(согласовано/спорное)
от т.	до т.			
1	2	3	4	5
н47У	н100У	38.26	—	согласовано
н100У	н52У	8.77	—	согласовано
н52У	н53У	11.30	—	согласовано
н53У	н48У	38.26	—	согласовано
н48У	н47У	19.73	—	согласовано

3. Сведения о характеристиках уточняемого земельного участка с кадастровым номером 28:01:150022:180 :

№ п/п	Наименование характеристик земельного участка	Значение характеристики
1	2	3
1.	Адрес земельного участка	—
1.1.	Сведения о местоположении земельного участка (при отсутствии адреса) в структурированном в соответствии с федеральной информационной адресной системой виде	Амурская область, г.Благовещенск, с/т завода "Стройматериалов", с. Белогорье

КАРТА-ПЛАН ТЕРРИТОРИИ

Сведения об уточняемых земельных участках

1	2	3
1.2.	Дополнительные сведения о местоположении земельного участка	—
2.	Площадь земельного участка \pm величина погрешности определения(вычисления) площади ($P \pm \Delta P$), м ²	761 \pm 9
3.	Формула, примененная для вычисления предельной погрешности определения площади земельного участка, с подставленными значениями и итоговые (вычисленные) значения (ΔP), м ²	$\Delta P = 3,5 \cdot M_t \cdot \sqrt{P_{\text{док}}} = 3,5 \cdot 0,10 \cdot \sqrt{700} = 9$
4.	Площадь земельного участка согласно сведениям Единого государственного реестра недвижимости ($P_{\text{кад}}$), м ²	700
5.	Оценка расхождения P и $P_{\text{кад}}$ ($P - P_{\text{кад}}$), м ²	61
6.	Предельный минимальный и максимальный размеры земельного участка ($P_{\text{мин}}$ и $P_{\text{макс}}$), м ²	—
7.	Вид (виды) разрешенного использования	Для сада
7.1.	Дополнительные сведения об использовании земельного участка	—
8.	Кадастровый или иной государственный учетный номер (инвентарный) здания, сооружения, объекта незавершенного строительства, расположенного на земельном участке	28:01:150022:208
9.	Сведения о земельных участках (землях общего пользования, территории общего пользования), посредством которых обеспечивается доступ	—
10.	Иные сведения	—

4. Пояснения к сведениям об уточняемом земельном участке с кадастровым номером 28:01:150022:180 :

1.	—
----	---

КАРТА-ПЛАН ТЕРРИТОРИИ

Сведения об уточняемых земельных участках, необходимые для исправления реестровых ошибок
в сведениях о местоположении их границ

1. Сведения о характерных точках границ уточняемого земельного участка с кадастровым номером 28:01:150021:135

Система координат МСК-28

Зона № 3

Обозначение характерных точек границ	Координаты, м				Метод определения координат	Формулы, примененные для расчета средней квадратической погрешности определения координат характерных точек границ (M _t), с подставленными в такие формулы значениями и итоговые (вычисленные) значения M _t , м	Описание закрепления точки
	содержатся в Едином государственном реестре недвижимости		определены в результате выполнения комплексных кадастровых работ				
	X	Y	X	Y			
1	2	3	4	5	6	7	8
н101У	—	—	475251.50	3296414.08	Метод спутниковых геодезических измерений (определений)	Mt = (Mt1 + Mt2) / 2 = (0,1 + 0,1) / 2 = 0,1 м	—
н114У	—	—	475258.17	3296425.91	Метод спутниковых геодезических измерений (определений)	Mt = (Mt1 + Mt2) / 2 = (0,1 + 0,1) / 2 = 0,1 м	—
164	475251.24	3296414.67	—	—	Метод спутниковых геодезических измерений (определений)	Mt = (Mt1 + Mt2) / 2 = (0,1 + 0,1) / 2 = 0,1 м	—
10	475256.90	3296427.95	—	—	Метод спутниковых геодезических измерений (определений)	Mt = (Mt1 + Mt2) / 2 = (0,1 + 0,1) / 2 = 0,1 м	—
13	475225.27	3296442.91	475225.27	3296442.91	Метод спутниковых геодезических измерений (определений)	Mt = (Mt1 + Mt2) / 2 = (0,1 + 0,1) / 2 = 0,1 м	—
162	475217.84	3296446.54	475217.84	3296446.54	Метод спутниковых геодезических измерений	Mt = (Mt1 + Mt2) / 2 = (0,1 + 0,1) / 2 = 0,1 м	—

КАРТА-ПЛАН ТЕРРИТОРИИ

Сведения об уточняемых земельных участках, необходимые для исправления реестровых ошибок
в сведениях о местоположении их границ

					(определений)		
163	475212.94	3296433.15	475212.94	3296433.15	Метод спутниковых геодезических измерений (определений)	$Mt = (Mt1 + Mt2) / 2 = (0,1 + 0,1) / 2 = 0,1 \text{ м}$	—
н101У	—	—	475251.50	3296414.08	Метод спутниковых геодезических измерений (определений)	$Mt = (Mt1 + Mt2) / 2 = (0,1 + 0,1) / 2 = 0,1 \text{ м}$	—

2. Сведения о частях границ уточняемого земельного участка с кадастровым номером 28:01:150021:135

Обозначение части границ		Горизонтальное проложение (S), м	Описание прохождения части границ	Сведения о согласовании местоположения границ(согласовано/спорное)
от т.	до т.			
1	2	3	4	5
н101У	н114У	13.58	—	согласовано
н114У	13	37.03	—	согласовано
13	162	8.27	—	—
162	163	14.26	—	—
163	н101У	43.02	—	согласовано

3. Характеристики уточняемого земельного участка с кадастровым номером 28:01:150021:135

№ п/п	Наименование характеристик земельного участка	Значение характеристики
1	2	3
1.	Адрес земельного участка	—
1.1.	Сведения о местоположении земельного участка (при отсутствии адреса) в структурированном в соответствии с федеральной информационной адресной системой виде	Амурская область, г Благовещенск
1.2.	Дополнительные сведения о местоположении земельного участка	—
2.	Площадь земельного участка ± величина погрешности определения(вычисления) площади ($P \pm \Delta P$), м ²	616±9
3.	Формула, примененная для вычисления предельной погрешности определения площади земельного участка, с подставленными значениями и итоговые (вычисленные) значения (ΔP), м ²	$\Delta P = 3,5 \cdot M_t \cdot \sqrt{P_{\text{док}}} = 3,5 \cdot 0,10 \cdot \sqrt{612} = 9$
4.	Площадь земельного участка согласно сведениям Единого	612

КАРТА-ПЛАН ТЕРРИТОРИИ

Сведения об уточняемых земельных участках, необходимые для исправления реестровых ошибок
в сведениях о местоположении их границ

1	2	3
	государственного реестра недвижимости (Ркад), м ²	
5.	Оценка расхождения Р и Ркад (Р – Ркад), м ²	4
6.	Предельный минимальный и максимальный размеры земельного участка (Рмин и Рмакс), м ²	—
7.	Кадастровый или иной государственный учетный номер (инвентарный) здания, сооружения, объекта незавершенного строительства, расположенного на земельном участке	—
8.	Вид (виды) разрешенного использования	для сада
8.1.	Дополнительные сведения об использовании земельного участка	—
9.	Сведения о земельных участках (землях общего пользования, территории общего пользования), посредством которых обеспечивается доступ	—
10.	Иные сведения	—

4. Пояснения к сведениям об уточняемом земельном участке с кадастровым номером 28:01:150021:135 :

1.	—
----	---

1. Сведения о характерных точках границ уточняемого земельного участка с кадастровым номером 28:01:150022:6

Система координат МСК-28

Зона № 3

Система координат МСК 2011								Лист 1 из 2	
Обозначение характерных точек границ	Координаты, м				Метод определения координат	Формулы, примененные для расчета средней квадратической погрешности определения координат характерных точек границ (M _t), с подставленными в такие формулы значениями и итоговые (вычисленные) значения M _t , м	Описание закрепления точки		
	содержатся в Едином государственном реестре недвижимости		определены в результате выполнения комплексных кадастровых работ						
	X	Y	X	Y					
1	2	3	4	5	6	7	8		
128	475791.34	3296581.82	475791.34	3296581.82	Метод спутниковых геодезических измерений (определений)	$M_t = (M_{t1} + M_{t2}) / 2 = (0,1 + 0,1) / 2 = 0,1 \text{ м}$	—		
н59У	—	—	475789.34	3296624.28	Метод спутниковых геодезических измерений	$M_t = (M_{t1} + M_{t2}) / 2 = (0,1 + 0,1) / 2 = 0,1 \text{ м}$	—		

КАРТА-ПЛАН ТЕРРИТОРИИ

Сведения об уточняемых земельных участках, необходимые для исправления реестровых ошибок
в сведениях о местоположении их границ

					(определений)		
н60У	—	—	475789.31	3296625.05	Метод спутниковых геодезических измерений (определений)	$Mt = (Mt1 + Mt2) / 2 = (0,1 + 0,1) / 2 = 0,1 \text{ м}$	—
130	475789.26	3296626.12	—	—	Метод спутниковых геодезических измерений (определений)	$Mt = (Mt1 + Mt2) / 2 = (0,1 + 0,1) / 2 = 0,1 \text{ м}$	—
131	475770.21	3296626.64	—	—	Метод спутниковых геодезических измерений (определений)	$Mt = (Mt1 + Mt2) / 2 = (0,1 + 0,1) / 2 = 0,1 \text{ м}$	—
129	475769.94	3296625.57	475769.94	3296625.57	Метод спутниковых геодезических измерений (определений)	$Mt = (Mt1 + Mt2) / 2 = (0,1 + 0,1) / 2 = 0,1 \text{ м}$	—
127	475765.32	3296582.53	475765.32	3296582.53	Метод спутниковых геодезических измерений (определений)	$Mt = (Mt1 + Mt2) / 2 = (0,1 + 0,1) / 2 = 0,1 \text{ м}$	—
128	475791.34	3296581.82	475791.34	3296581.82	Метод спутниковых геодезических измерений (определений)	$Mt = (Mt1 + Mt2) / 2 = (0,1 + 0,1) / 2 = 0,1 \text{ м}$	—

2. Сведения о частях границ уточняемого земельного участка с кадастровым номером 28:01:150022:6

Обозначение части границ		Горизонтальное проложение (S), м	Описание прохождения части границ	Сведения о согласовании местоположения границ(согласовано/спорное)
от т.	до т.			
1	2	3	4	5
128	н59У	42.51	—	согласовано
н59У	н60У	0.77	—	согласовано
н60У	129	19.38	—	согласовано
129	127	43.29	—	—

КАРТА-ПЛАН ТЕРРИТОРИИ

Сведения об уточняемых земельных участках, необходимые для исправления реестровых ошибок
в сведениях о местоположении их границ

127

128

26.03

—

—

3. Характеристики уточняемого земельного участка с кадастровым номером 28:01:150022:6

№ п/п	Наименование характеристик земельного участка	Значение характеристики
1	2	3
1.	Адрес земельного участка	—
1.1.	Сведения о местоположении земельного участка (при отсутствии адреса) в структурированном в соответствии с федеральной информационной адресной системой виде	земельный участок расположен в северной части кадастрового квартала, граница которого проходит по контуру с/о "Стройматериалов", с. Белогорье
1.2.	Дополнительные сведения о местоположении земельного участка	—
2.	Площадь земельного участка \pm величина погрешности определения(вычисления) площади ($P \pm \Delta P$), м ²	980 \pm 11
3.	Формула, примененная для вычисления предельной погрешности определения площади земельного участка, с подставленными значениями и итоговые (вычисленные) значения (ΔP), м ²	$\Delta P = 3,5 \cdot M_t \cdot \sqrt{P_{\text{док}}} = 3,5 \cdot 0,10 \cdot \sqrt{1000} = 11$
4.	Площадь земельного участка согласно сведениям Единого государственного реестра недвижимости ($P_{\text{кад}}$), м ²	1000
5.	Оценка расхождения P и $P_{\text{кад}}$ ($P - P_{\text{кад}}$), м ²	-20
6.	Предельный минимальный и максимальный размеры земельного участка ($P_{\text{мин}}$ и $P_{\text{макс}}$), м ²	—
7.	Кадастровый или иной государственный учетный номер (инвентарный) здания, сооружения, объекта незавершенного строительства, расположенного на земельном участке	—
8.	Вид (виды) разрешенного использования	Для садоводства
8.1.	Дополнительные сведения об использовании земельного участка	—
9.	Сведения о земельных участках (землях общего пользования, территории общего пользования), посредством которых обеспечивается доступ	—
10.	Иные сведения	—

4. Пояснения к сведениям об уточняемом земельном участке с кадастровым номером 28:01:150022:6 :

1.

—

1. Сведения о характерных точках границ уточняемого земельного участка с кадастровым номером 28:01:150022:7

Система координат МСК-28

Зона № 3

КАРТА-ПЛАН ТЕРРИТОРИИ

Сведения об уточняемых земельных участках, необходимые для исправления реестровых ошибок
в сведениях о местоположении их границ

Обозначение характерных точек границ	Координаты, м				Метод определения координат	Формулы, примененные для расчета средней квадратической погрешности определения координат характерных точек границ (M _t), с подставленными в такие формулы значениями и итоговые (вычисленные) значения M _t , м	Описание закрепления точки
	содержатся в Едином государственном реестре недвижимости		определены в результате выполнения комплексных кадастровых работ				
	X	Y	X	Y			
1	2	3	4	5	6	7	8
н15У	—	—	475968.66	3296499.28	Метод спутниковых геодезических измерений (определений)	Mt = (Mt1 + Mt2) / 2 = (0,1 + 0,1) / 2 = 0,1 м	—
н14У	—	—	475978.57	3296519.39	Метод спутниковых геодезических измерений (определений)	Mt = (Mt1 + Mt2) / 2 = (0,1 + 0,1) / 2 = 0,1 м	—
н21У	—	—	475953.97	3296529.23	Метод спутниковых геодезических измерений (определений)	Mt = (Mt1 + Mt2) / 2 = (0,1 + 0,1) / 2 = 0,1 м	—
н22У	—	—	475944.37	3296508.52	Метод спутниковых геодезических измерений (определений)	Mt = (Mt1 + Mt2) / 2 = (0,1 + 0,1) / 2 = 0,1 м	—
76	475952.89	3296529.66	—	—	Метод спутниковых геодезических измерений (определений)	Mt = (Mt1 + Mt2) / 2 = (0,1 + 0,1) / 2 = 0,1 м	—
79	475943.38	3296508.90	—	—	Метод спутниковых геодезических измерений (определений)	Mt = (Mt1 + Mt2) / 2 = (0,1 + 0,1) / 2 = 0,1 м	—
78	475967.82	3296499.39	—	—	Метод спутниковых	Mt = (Mt1 + Mt2) / 2 = (0,1 + 0,1) / 2	—

КАРТА-ПЛАН ТЕРРИТОРИИ

Сведения об уточняемых земельных участках, необходимые для исправления реестровых ошибок
в сведениях о местоположении их границ

					геодезических измерений (определений)	= 0,1 м	
77	475975.21	3296514.96	—	—	Метод спутниковых геодезических измерений (определений)	$Mt = (Mt1 + Mt2) / 2 = (0,1 + 0,1) / 2 = 0,1 \text{ м}$	—
18	475977.91	3296519.72	—	—	Метод спутниковых геодезических измерений (определений)	$Mt = (Mt1 + Mt2) / 2 = (0,1 + 0,1) / 2 = 0,1 \text{ м}$	—
н15У	—	—	475968.66	3296499.28	Метод спутниковых геодезических измерений (определений)	$Mt = (Mt1 + Mt2) / 2 = (0,1 + 0,1) / 2 = 0,1 \text{ м}$	—

2. Сведения о частях границ уточняемого земельного участка с кадастровым номером 28:01:150022:7

Обозначение части границ		Горизонтальное проложение (S), м	Описание прохождения части границ	Сведения о согласовании местоположения границ(согласовано/спорное)
от т.	до т.			
1	2	3	4	5
н15У	н14У	22.42	—	согласовано
н14У	н21У	26.50	—	согласовано
н21У	н22У	22.83	—	согласовано
н22У	н15У	25.99	—	согласовано

3. Характеристики уточняемого земельного участка с кадастровым номером 28:01:150022:7

№ п/п	Наименование характеристик земельного участка	Значение характеристики
1	2	3
1.	Адрес земельного участка	—
1.1.	Сведения о местоположении земельного участка (при отсутствии адреса) в структурированном в соответствии с федеральной информационной адресной системой виде	земельный участок расположен в северной части кадастрового квартала, граница которого проходит по контуру с/о "Стройматериалов", с. Белогорье
1.2.	Дополнительные сведения о местоположении земельного участка	—
2.	Площадь земельного участка ± величина погрешности определения(вычисления) площади ($P \pm \Delta P$), м ²	592±9

КАРТА-ПЛАН ТЕРРИТОРИИ

Сведения об уточняемых земельных участках, необходимые для исправления реестровых ошибок
в сведениях о местоположении их границ

1	2	3
3.	Формула, примененная для вычисления предельной погрешности определения площади земельного участка, с подставленными значениями и итоговые (вычисленные) значения (ΔP), м ²	$\Delta P = 3,5 \cdot M_t \cdot \sqrt{P_{\text{ДОК}}} = 3,5 \cdot 0,10 \cdot \sqrt{600} = 9$
4.	Площадь земельного участка согласно сведениям Единого государственного реестра недвижимости ($P_{\text{кад}}$), м ²	600
5.	Оценка расхождения P и $P_{\text{кад}}$ ($P - P_{\text{кад}}$), м ²	-8
6.	Предельный минимальный и максимальный размеры земельного участка ($P_{\text{мин}}$ и $P_{\text{макс}}$), м ²	—
7.	Кадастровый или иной государственный учетный номер (инвентарный) здания, сооружения, объекта незавершенного строительства, расположенного на земельном участке	—
8.	Вид (виды) разрешенного использования	Для садоводства
8.1.	Дополнительные сведения об использовании земельного участка	—
9.	Сведения о земельных участках (землях общего пользования, территории общего пользования), посредством которых обеспечивается доступ	—
10.	Иные сведения	—

4. Пояснения к сведениям об уточняемом земельном участке с кадастровым номером 28:01:150022:7 :

1. —

1. Сведения о характерных точках границ уточняемого земельного участка с кадастровым номером 28:01:150022:15

Система координат МСК-28

Зона № 3

Система координат МСК-26								Лист № 1	
Обозначение характерных точек границ	Координаты, м				Метод определения координат	Формулы, примененные для расчета средней квадратической погрешности определения координат характерных точек границ (M _t), с подставленными в такие формулы значениями и итоговые (вычисленные) значения M _t , м	Описание закрепления точки		
	содержатся в Едином государственном реестре недвижимости		определены в результате выполнения комплексных кадастровых работ						
	X	Y	X	Y					
1	2	3	4	5	6	7	8		
8	475846.32	3296563.03	475846.32	3296563.03	Метод спутниковых геодезических измерений	M _t = (M _{t1} + M _{t2}) / 2 = (0,1 + 0,1) / 2 = 0,1 м	—		

КАРТА-ПЛАН ТЕРРИТОРИИ

Сведения об уточняемых земельных участках, необходимые для исправления реестровых ошибок
в сведениях о местоположении их границ

					(определений)		
н39У	—	—	475848.60	3296622.88	Метод спутниковых геодезических измерений (определений)	$Mt = (Mt1 + Mt2) / 2 = (0,1 + 0,1) / 2 = 0,1 \text{ м}$	—
н40У	—	—	475829.80	3296623.17	Метод спутниковых геодезических измерений (определений)	$Mt = (Mt1 + Mt2) / 2 = (0,1 + 0,1) / 2 = 0,1 \text{ м}$	—
9	475848.63	3296623.43	—	—	Метод спутниковых геодезических измерений (определений)	$Mt = (Mt1 + Mt2) / 2 = (0,1 + 0,1) / 2 = 0,1 \text{ м}$	—
6	475829.85	3296624.82	—	—	Метод спутниковых геодезических измерений (определений)	$Mt = (Mt1 + Mt2) / 2 = (0,1 + 0,1) / 2 = 0,1 \text{ м}$	—
7	475828.01	3296561.03	475828.01	3296561.03	Метод спутниковых геодезических измерений (определений)	$Mt = (Mt1 + Mt2) / 2 = (0,1 + 0,1) / 2 = 0,1 \text{ м}$	—
8	475846.32	3296563.03	475846.32	3296563.03	Метод спутниковых геодезических измерений (определений)	$Mt = (Mt1 + Mt2) / 2 = (0,1 + 0,1) / 2 = 0,1 \text{ м}$	—

2. Сведения о частях границ уточняемого земельного участка с кадастровым номером 28:01:150022:15

Обозначение части границ		Горизонтальное проложение (S), м	Описание прохождения части границ	Сведения о согласовании местоположения границ(согласовано/спорное)
от т.	до т.			
1	2	3	4	5
8	н39У	59.89	—	согласовано
н39У	н40У	18.80	—	согласовано
н40У	7	62.17	—	согласовано
7	8	18.42	—	—

КАРТА-ПЛАН ТЕРРИТОРИИ

Сведения об уточняемых земельных участках, необходимые для исправления реестровых ошибок
в сведениях о местоположении их границ

3. Характеристики уточняемого земельного участка с кадастровым номером 28:01:150022:15

№ п/п	Наименование характеристик земельного участка	Значение характеристики
1	2	3
1.	Адрес земельного участка	—
1.1.	Сведения о местоположении земельного участка (при отсутствии адреса) в структурированном в соответствии с федеральной информационной адресной системой виде	земельный участок расположен в северной части кадастрового квартала, граница которого проходит по контуру с/о "Стройматериалов", с. Белогорье
1.2.	Дополнительные сведения о местоположении земельного участка	—
2.	Площадь земельного участка \pm величина погрешности определения(вычисления) площади ($P \pm \Delta P$), м ²	1130 \pm 12
3.	Формула, примененная для вычисления предельной погрешности определения площади земельного участка, с подставленными значениями и итоговые (вычисленные) значения (ΔP), м ²	$\Delta P = 3,5 \cdot M_t \cdot \sqrt{P_{\text{док}}} = 3,5 \cdot 0,10 \cdot \sqrt{1151} = 12$
4.	Площадь земельного участка согласно сведениям Единого государственного реестра недвижимости ($P_{\text{кад}}$), м ²	1151
5.	Оценка расхождения P и $P_{\text{кад}}$ ($P - P_{\text{кад}}$), м ²	-21
6.	Предельный минимальный и максимальный размеры земельного участка ($P_{\text{мин}}$ и $P_{\text{макс}}$), м ²	—
7.	Кадастровый или иной государственный учетный номер (инвентарный) здания, сооружения, объекта незавершенного строительства, расположенного на земельном участке	—
8.	Вид (виды) разрешенного использования	Для садоводства
8.1.	Дополнительные сведения об использовании земельного участка	—
9.	Сведения о земельных участках (землях общего пользования, территории общего пользования), посредством которых обеспечивается доступ	—
10.	Иные сведения	—

4. Пояснения к сведениям об уточняемом земельном участке с кадастровым номером 28:01:150022:15 :

1.	—
----	---

1. Сведения о характерных точках границ уточняемого земельного участка с кадастровым номером 28:01:150022:16

Система координат МСК-28

Зона № 3

КАРТА-ПЛАН ТЕРРИТОРИИ

Сведения об уточняемых земельных участках, необходимые для исправления реестровых ошибок
в сведениях о местоположении их границ

Обозначение характерных точек границ	Координаты, м				Метод определения координат	Формулы, примененные для расчета средней квадратической погрешности определения координат характерных точек границ (M _t), с подставленными в такие формулы значениями и итоговые (вычисленные) значения M _t , м	Описание закрепления точки
	содержатся в Едином государственном реестре недвижимости		определены в результате выполнения комплексных кадастровых работ				
	X	Y	X	Y			
1	2	3	4	5	6	7	8
н114У	—	—	475258.17	3296425.91	Метод спутниковых геодезических измерений (определений)	Mt = (Mt1 + Mt2) / 2 = (0,1 + 0,1) / 2 = 0,1 м	—
н102У	—	—	475266.16	3296440.30	Метод спутниковых геодезических измерений (определений)	Mt = (Mt1 + Mt2) / 2 = (0,1 + 0,1) / 2 = 0,1 м	—
10	475256.90	3296427.95	—	—	Метод спутниковых геодезических измерений (определений)	Mt = (Mt1 + Mt2) / 2 = (0,1 + 0,1) / 2 = 0,1 м	—
11	475265.40	3296440.75	—	—	Метод спутниковых геодезических измерений (определений)	Mt = (Mt1 + Mt2) / 2 = (0,1 + 0,1) / 2 = 0,1 м	—
12	475234.65	3296459.05	475234.65	3296459.05	Метод спутниковых геодезических измерений (определений)	Mt = (Mt1 + Mt2) / 2 = (0,1 + 0,1) / 2 = 0,1 м	—
13	475225.27	3296442.91	475225.27	3296442.91	Метод спутниковых геодезических измерений (определений)	Mt = (Mt1 + Mt2) / 2 = (0,1 + 0,1) / 2 = 0,1 м	—
н114У	—	—	475258.17	3296425.91	Метод спутниковых	Mt = (Mt1 + Mt2) / 2 = (0,1 + 0,1) / 2	—

КАРТА-ПЛАН ТЕРРИТОРИИ

Сведения об уточняемых земельных участках, необходимые для исправления реестровых ошибок
в сведениях о местоположении их границ

					геодезических измерений (определений)	= 0,1 м	
--	--	--	--	--	---	---------	--

2. Сведения о частях границ уточняемого земельного участка с кадастровым номером 28:01:150022:16

Обозначение части границ		Горизонтальное проложение (S), м	Описание прохождения части границ	Сведения о согласовании местоположения границ(согласовано/спорное)
от т.	до т.			
1	2	3	4	5
н114У	н102У	16.46	—	согласовано
н102У	12	36.67	—	согласовано
12	13	18.67	—	—
13	н114У	37.03	—	согласовано

3. Характеристики уточняемого земельного участка с кадастровым номером 28:01:150022:16

№ п/п	Наименование характеристик земельного участка	Значение характеристики
1	2	3
1.	Адрес земельного участка	—
1.1.	Сведения о местоположении земельного участка (при отсутствии адреса) в структурированном в соответствии с федеральной информационной адресной системой виде	Амурская область, г. Благовещенск, с. Белогорье, с/о "Стройматериалов"
1.2.	Дополнительные сведения о местоположении земельного участка	—
2.	Площадь земельного участка ± величина погрешности определения(вычисления) площади ($P \pm \Delta P$), м ²	647±9
3.	Формула, примененная для вычисления предельной погрешности определения площади земельного участка, с подставленными значениями и итоговые (вычисленные) значения (ΔP), м ²	$\Delta P = 3,5 \cdot M_t \cdot \sqrt{P_{\text{док}}} = 3,5 \cdot 0,10 \cdot \sqrt{600} = 9$
4.	Площадь земельного участка согласно сведениям Единого государственного реестра недвижимости ($P_{\text{кад}}$), м ²	600
5.	Оценка расхождения P и $P_{\text{кад}}$ ($P - P_{\text{кад}}$), м ²	47
6.	Предельный минимальный и максимальный размеры земельного участка ($P_{\text{мин}}$ и $P_{\text{макс}}$), м ²	—
7.	Кадастровый или иной государственный учетный номер (инвентарный) здания, сооружения, объекта незавершенного строительства, расположенного на земельном участке	—

КАРТА-ПЛАН ТЕРРИТОРИИ

Сведения об уточняемых земельных участках, необходимые для исправления реестровых ошибок
в сведениях о местоположении их границ

1	2	3
8.	Вид (виды) разрешенного использования	Для садоводства
8.1.	Дополнительные сведения об использовании земельного участка	—
9.	Сведения о земельных участках (землях общего пользования, территории общего пользования), посредством которых обеспечивается доступ	—
10.	Иные сведения	—

4. Пояснения к сведениям об уточняемом земельном участке с кадастровым номером 28:01:150022:16 :

1.	—
----	---

1. Сведения о характерных точках границ уточняемого земельного участка с кадастровым номером 28:01:150022:20

Система координат МСК-28

Зона № 3

Обозначение характерных точек границ	Координаты, м				Метод определения координат	Формулы, примененные для расчета средней квадратической погрешности определения координат характерных точек границ (M _t), с подставленными в такие формулы значениями и итоговые (вычисленные) значения M _t , м	Описание закрепления точки
	содержатся в Едином государственном реестре недвижимости		определены в результате выполнения комплексных кадастровых работ				
	X	Y	X	Y			
1	2	3	4	5	6	7	8
н52У	—	—	475793.62	3296672.46	Метод спутниковых геодезических измерений (определений)	Mt = (Mt1 + Mt2) / 2 = (0,1 + 0,1) / 2 = 0,1 м	—
н67У	—	—	475800.96	3296714.77	Метод спутниковых геодезических измерений (определений)	Mt = (Mt1 + Mt2) / 2 = (0,1 + 0,1) / 2 = 0,1 м	—
н90У	—	—	475784.01	3296718.22	Метод спутниковых геодезических измерений (определений)	Mt = (Mt1 + Mt2) / 2 = (0,1 + 0,1) / 2 = 0,1 м	—
н54У	—	—	475775.14	3296673.18	Метод спутниковых геодезических	Mt = (Mt1 + Mt2) / 2 = (0,1 + 0,1) / 2 = 0,1 м	—

КАРТА-ПЛАН ТЕРРИТОРИИ

Сведения об уточняемых земельных участках, необходимые для исправления реестровых ошибок
в сведениях о местоположении их границ

					измерений (определений)		
н53У	—	—	475782.33	3296672.89	Метод спутниковых геодезических измерений (определений)	$Mt = (Mt1 + Mt2) / 2 = (0,1 + 0,1) / 2 = 0,1 \text{ м}$	—
42	475793.67	3296672.70	—	—	Метод спутниковых геодезических измерений (определений)	$Mt = (Mt1 + Mt2) / 2 = (0,1 + 0,1) / 2 = 0,1 \text{ м}$	—
43	475801.87	3296715.87	—	—	Метод спутниковых геодезических измерений (определений)	$Mt = (Mt1 + Mt2) / 2 = (0,1 + 0,1) / 2 = 0,1 \text{ м}$	—
133	475784.24	3296719.41	—	—	Метод спутниковых геодезических измерений (определений)	$Mt = (Mt1 + Mt2) / 2 = (0,1 + 0,1) / 2 = 0,1 \text{ м}$	—
44	475775.70	3296674.46	—	—	Метод спутниковых геодезических измерений (определений)	$Mt = (Mt1 + Mt2) / 2 = (0,1 + 0,1) / 2 = 0,1 \text{ м}$	—
45	475782.54	3296674.49	—	—	Метод спутниковых геодезических измерений (определений)	$Mt = (Mt1 + Mt2) / 2 = (0,1 + 0,1) / 2 = 0,1 \text{ м}$	—
н52У	—	—	475793.62	3296672.46	Метод спутниковых геодезических измерений (определений)	$Mt = (Mt1 + Mt2) / 2 = (0,1 + 0,1) / 2 = 0,1 \text{ м}$	—

2. Сведения о частях границ уточняемого земельного участка с кадастровым номером 28:01:150022:20

Обозначение части границ		Горизонтальное проложение (S), м	Описание прохождения части границ	Сведения о согласовании местоположения границ(согласовано/спорное)
от т.	до т.			

КАРТА-ПЛАН ТЕРРИТОРИИ

Сведения об уточняемых земельных участках, необходимые для исправления реестровых ошибок
в сведениях о местоположении их границ

1	2	3	4	5
н52У	н67У	42.94	—	согласовано
н67У	н90У	17.30	—	согласовано
н90У	н54У	45.91	—	согласовано
н54У	н53У	7.20	—	согласовано
н53У	н52У	11.30	—	согласовано

3. Характеристики уточняемого земельного участка с кадастровым номером 28:01:150022:20

№ п/п	Наименование характеристик земельного участка	Значение характеристики
1	2	3
1.	Адрес земельного участка	—
1.1.	Сведения о местоположении земельного участка (при отсутствии адреса) в структурированном в соответствии с федеральной информационной адресной системой виде	Земельный участок расположен в северо-восточной части кадастрового квартала, граница которого проходит по контуру с/т Завода стройматериалов
1.2.	Дополнительные сведения о местоположении земельного участка	—
2.	Площадь земельного участка ± величина погрешности определения(вычисления) площади ($P \pm \Delta P$), м ²	791±10
3.	Формула, примененная для вычисления предельной погрешности определения площади земельного участка, с подставленными значениями и итоговые (вычисленные) значения (ΔP), м ²	$\Delta P = 3,5 \cdot M_t \cdot \sqrt{P_{\text{док}}} = 3,5 \cdot 0,10 \cdot \sqrt{800} = 10$
4.	Площадь земельного участка согласно сведениям Единого государственного реестра недвижимости ($P_{\text{кад}}$), м ²	800
5.	Оценка расхождения P и $P_{\text{кад}}$ ($P - P_{\text{кад}}$), м ²	-9
6.	Предельный минимальный и максимальный размеры земельного участка ($P_{\text{мин}}$ и $P_{\text{макс}}$), м ²	—
7.	Кадастровый или иной государственный учетный номер (инвентарный) здания, сооружения, объекта незавершенного строительства, расположенного на земельном участке	—
8.	Вид (виды) разрешенного использования	Для сада
8.1.	Дополнительные сведения об использовании земельного участка	—
9.	Сведения о земельных участках (землях общего пользования, территории общего пользования), посредством которых обеспечивается доступ	—
10.	Иные сведения	—

КАРТА-ПЛАН ТЕРРИТОРИИ

Сведения об уточняемых земельных участках, необходимые для исправления реестровых ошибок
в сведениях о местоположении их границ

4. Пояснения к сведениям об уточняемом земельном участке с кадастровым номером 28:01:150022:20 :

1. —

1. Сведения о характерных точках границ уточняемого земельного участка с кадастровым номером 28:01:150022:22

Система координат МСК-28

Зона № 3

Обозначение характерных точек границ	Координаты, м				Метод определения координат	Формулы, примененные для расчета средней квадратической погрешности определения координат характерных точек границ (M _t), с подставленными в такие формулы значениями и итоговые (вычисленные) значения M _t , м	Описание закрепления точки
	содержатся в Едином государственном реестре недвижимости		определены в результате выполнения комплексных кадастровых работ				
	X	Y	X	Y			
1	2	3	4	5	6	7	8
156	475719.54	3296557.55	475719.54	3296557.55	Метод спутниковых геодезических измерений (определений)	Mt = (Mt1 + Mt2) / 2 = (0,1 + 0,1) / 2 = 0,1 м	—
157	475737.42	3296560.27	475737.42	3296560.27	Метод спутниковых геодезических измерений (определений)	Mt = (Mt1 + Mt2) / 2 = (0,1 + 0,1) / 2 = 0,1 м	—
146	475749.18	3296566.89	475749.18	3296566.89	Метод спутниковых геодезических измерений (определений)	Mt = (Mt1 + Mt2) / 2 = (0,1 + 0,1) / 2 = 0,1 м	—
143	475748.78	3296574.04	475748.78	3296574.04	Метод спутниковых геодезических измерений (определений)	Mt = (Mt1 + Mt2) / 2 = (0,1 + 0,1) / 2 = 0,1 м	—
144	475731.39	3296571.16	475731.39	3296571.16	Метод спутниковых геодезических измерений (определений)	Mt = (Mt1 + Mt2) / 2 = (0,1 + 0,1) / 2 = 0,1 м	—

КАРТА-ПЛАН ТЕРРИТОРИИ

Сведения об уточняемых земельных участках, необходимые для исправления реестровых ошибок
в сведениях о местоположении их границ

145	475729.79	3296575.20	475729.79	3296575.20	Метод спутниковых геодезических измерений (определений)	$Mt = (Mt1 + Mt2) / 2 = (0,1 + 0,1) / 2 = 0,1 \text{ м}$	—
н83У	—	—	475713.57	3296576.05	Метод спутниковых геодезических измерений (определений)	$Mt = (Mt1 + Mt2) / 2 = (0,1 + 0,1) / 2 = 0,1 \text{ м}$	—
н86У	—	—	475712.60	3296583.71	Метод спутниковых геодезических измерений (определений)	$Mt = (Mt1 + Mt2) / 2 = (0,1 + 0,1) / 2 = 0,1 \text{ м}$	—
147	475711.66	3296575.54	—	—	Метод спутниковых геодезических измерений (определений)	$Mt = (Mt1 + Mt2) / 2 = (0,1 + 0,1) / 2 = 0,1 \text{ м}$	—
148	475712.29	3296583.70	—	—	Метод спутниковых геодезических измерений (определений)	$Mt = (Mt1 + Mt2) / 2 = (0,1 + 0,1) / 2 = 0,1 \text{ м}$	—
149	475707.70	3296584.75	475707.70	3296584.75	Метод спутниковых геодезических измерений (определений)	$Mt = (Mt1 + Mt2) / 2 = (0,1 + 0,1) / 2 = 0,1 \text{ м}$	—
150	475694.73	3296585.69	475694.73	3296585.69	Метод спутниковых геодезических измерений (определений)	$Mt = (Mt1 + Mt2) / 2 = (0,1 + 0,1) / 2 = 0,1 \text{ м}$	—
151	475681.40	3296584.22	475681.40	3296584.22	Метод спутниковых геодезических измерений (определений)	$Mt = (Mt1 + Mt2) / 2 = (0,1 + 0,1) / 2 = 0,1 \text{ м}$	—
152	475677.46	3296583.09	475677.46	3296583.09	Метод спутниковых геодезических измерений (определений)	$Mt = (Mt1 + Mt2) / 2 = (0,1 + 0,1) / 2 = 0,1 \text{ м}$	—

КАРТА-ПЛАН ТЕРРИТОРИИ

Сведения об уточняемых земельных участках, необходимые для исправления реестровых ошибок
в сведениях о местоположении их границ

					измерений (определений)		
153	475674.90	3296567.66	475674.90	3296567.66	Метод спутниковых геодезических измерений (определений)	$Mt = (Mt1 + Mt2) / 2 = (0,1 + 0,1) / 2 = 0,1 \text{ м}$	—
154	475681.39	3296563.08	475681.39	3296563.08	Метод спутниковых геодезических измерений (определений)	$Mt = (Mt1 + Mt2) / 2 = (0,1 + 0,1) / 2 = 0,1 \text{ м}$	—
155	475702.45	3296557.12	475702.45	3296557.12	Метод спутниковых геодезических измерений (определений)	$Mt = (Mt1 + Mt2) / 2 = (0,1 + 0,1) / 2 = 0,1 \text{ м}$	—
156	475719.54	3296557.55	475719.54	3296557.55	Метод спутниковых геодезических измерений (определений)	$Mt = (Mt1 + Mt2) / 2 = (0,1 + 0,1) / 2 = 0,1 \text{ м}$	—

2. Сведения о частях границ уточняемого земельного участка с кадастровым номером 28:01:150022:22

Обозначение части границ		Горизонтальное проложение (S), м	Описание прохождения части границ	Сведения о согласовании местоположения границ(согласовано/спорное)
от т.	до т.			
1	2	3	4	5
156	157	18.09	—	—
157	146	13.50	—	—
146	143	7.16	—	—
143	144	17.63	—	согласовано
144	145	4.35	—	согласовано
145	н83У	16.24	—	согласовано
н83У	н86У	7.72	—	согласовано
н86У	149	5.01	—	согласовано
149	150	13.00	—	—
150	151	13.41	—	—
151	152	4.10	—	—

КАРТА-ПЛАН ТЕРРИТОРИИ

Сведения об уточняемых земельных участках, необходимые для исправления реестровых ошибок
в сведениях о местоположении их границ

152	153	15.64	—	—
153	154	7.94	—	—
154	155	21.89	—	—
155	156	17.10	—	—

3. Характеристики уточняемого земельного участка с кадастровым номером 28:01:150022:22

№ п/п	Наименование характеристик земельного участка	Значение характеристики
1	2	3
1.	Адрес земельного участка	—
1.1.	Сведения о местоположении земельного участка (при отсутствии адреса) в структурированном в соответствии с федеральной информационной адресной системой виде	Амурская область, г Благовещенск, снт Озерное, завода стройматериалов
1.2.	Дополнительные сведения о местоположении земельного участка	—
2.	Площадь земельного участка \pm величина погрешности определения(вычисления) площади ($P \pm \Delta P$), м ²	1414 \pm 13
3.	Формула, примененная для вычисления предельной погрешности определения площади земельного участка, с подставленными значениями и итоговые (вычисленные) значения (ΔP), м ²	$\Delta P = 3,5 \cdot M_t \cdot \sqrt{P_{\text{док}}} = 3,5 \cdot 0.10 \cdot \sqrt{1400} = 13$
4.	Площадь земельного участка согласно сведениям Единого государственного реестра недвижимости ($P_{\text{кад}}$), м ²	1400
5.	Оценка расхождения P и $P_{\text{кад}}$ ($P - P_{\text{кад}}$), м ²	14
6.	Предельный минимальный и максимальный размеры земельного участка ($P_{\text{мин}}$ и $P_{\text{макс}}$), м ²	—
7.	Кадастровый или иной государственный учетный номер (инвентарный) здания, сооружения, объекта незавершенного строительства, расположенного на земельном участке	—
8.	Вид (виды) разрешенного использования	Садоводство
8.1.	Дополнительные сведения об использовании земельного участка	—
9.	Сведения о земельных участках (землях общего пользования, территории общего пользования), посредством которых обеспечивается доступ	—
10.	Иные сведения	—

4. Пояснения к сведениям об уточняемом земельном участке с кадастровым номером 28:01:150022:22 :

1.	—
----	---

КАРТА-ПЛАН ТЕРРИТОРИИ

Сведения об уточняемых земельных участках, необходимые для исправления реестровых ошибок
в сведениях о местоположении их границ

1. Сведения о характерных точках границ уточняемого земельного участка с кадастровым номером 28:01:150022:40

Система координат МСК-28

Зона № 3

Обозначение характерных точек границ	Координаты, м				Метод определения координат	Формулы, примененные для расчета средней квадратической погрешности определения координат характерных точек границ (M _t), с подставленными в такие формулы значениями и итоговые (вычисленные) значения M _t , м	Описание закрепления точки
	содержатся в Едином государственном реестре недвижимости		определены в результате выполнения комплексных кадастровых работ				
	X	Y	X	Y			
1	2	3	4	5	6	7	8
21	475868.19	3296585.64	475868.19	3296585.64	Метод спутниковых геодезических измерений (определений)	Mt = (Mt1 + Mt2) / 2 = (0,1 + 0,1) / 2 = 0,1 м	—
61	475870.89	3296622.54	475870.89	3296622.54	Метод спутниковых геодезических измерений (определений)	Mt = (Mt1 + Mt2) / 2 = (0,1 + 0,1) / 2 = 0,1 м	—
н39У	—	—	475848.60	3296622.88	Метод спутниковых геодезических измерений (определений)	Mt = (Mt1 + Mt2) / 2 = (0,1 + 0,1) / 2 = 0,1 м	—
62	475848.63	3296623.45	—	—	Метод спутниковых геодезических измерений (определений)	Mt = (Mt1 + Mt2) / 2 = (0,1 + 0,1) / 2 = 0,1 м	—
22	475847.22	3296586.50	475847.22	3296586.50	Метод спутниковых геодезических измерений (определений)	Mt = (Mt1 + Mt2) / 2 = (0,1 + 0,1) / 2 = 0,1 м	—
21	475868.19	3296585.64	475868.19	3296585.64	Метод спутниковых геодезических измерений	Mt = (Mt1 + Mt2) / 2 = (0,1 + 0,1) / 2 = 0,1 м	—

КАРТА-ПЛАН ТЕРРИТОРИИ

Сведения об уточняемых земельных участках, необходимые для исправления реестровых ошибок
в сведениях о местоположении их границ

				(определений)		
2. Сведения о частях границ уточняемого земельного участка с кадастровым номером 28:01:150022:40						
Обозначение части границ		Горизонтальное проложение (S), м	Описание прохождения части границ	Сведения о согласовании местоположения границ(согласовано/спорное)		
от т.	до т.					
1	2	3	4	5		
21	61	37.00	—	—		
61	н39У	22.29	—	согласовано		
н39У	22	36.41	—	согласовано		
22	21	20.99	—	—		
3. Характеристики уточняемого земельного участка с кадастровым номером 28:01:150022:40						
№ п/п	Наименование характеристик земельного участка			Значение характеристики		
1	2			3		
1.	Адрес земельного участка			—		
1.1.	Сведения о местоположении земельного участка (при отсутствии адреса) в структурированном в соответствии с федеральной информационной адресной системой виде			Амурская область, г Благовещенск, с/о "Стройматериалов", с. Белогорье		
1.2.	Дополнительные сведения о местоположении земельного участка			—		
2.	Площадь земельного участка ± величина погрешности определения(вычисления) площади (Р ± ΔР), м²			794±10		
3.	Формула, примененная для вычисления предельной погрешности определения площади земельного участка, с подставленными значениями и итоговые (вычисленные) значения (ΔР), м2			$\Delta P = 3,5 \cdot M_t \cdot \sqrt{P_{\text{док}}} = 3,5 \cdot 0.10 \cdot \sqrt{800} = 10$		
4.	Площадь земельного участка согласно сведениям Единого государственного реестра недвижимости (Ркад), м²			800		
5.	Оценка расхождения Р и Ркад (Р – Ркад), м²			-6		
6.	Предельный минимальный и максимальный размеры земельного участка (Рмин и Рмакс), м²			—		
7.	Кадастровый или иной государственный учетный номер (инвентарный) здания, сооружения, объекта незавершенного строительства, расположенного на земельном участке			—		
8.	Вид (виды) разрешенного использования			Для садоводства		
8.1.	Дополнительные сведения об использовании земельного участка			—		

КАРТА-ПЛАН ТЕРРИТОРИИ

Сведения об уточняемых земельных участках, необходимые для исправления реестровых ошибок
в сведениях о местоположении их границ

1	2	3
9.	Сведения о земельных участках (землях общего пользования, территории общего пользования), посредством которых обеспечивается доступ	—
10.	Иные сведения	—

4. Пояснения к сведениям об уточняемом земельном участке с кадастровым номером 28:01:150022:40 :

1.	—
----	---

1. Сведения о характерных точках границ уточняемого земельного участка с кадастровым номером 28:01:150022:54

Система координат МСК-28

Зона № 3

Обозначение характерных точек границ	Координаты, м				Метод определения координат	Формулы, примененные для расчета средней квадратической погрешности определения координат характерных точек границ (M _t), с подставленными в такие формулы значениями и итоговые (вычисленные) значения M _t , м	Описание закрепления точки
	содержатся в Едином государственном реестре недвижимости		определены в результате выполнения комплексных кадастровых работ				
	X	Y	X	Y			
1	2	3	4	5	6	7	8
н51У	—	—	475781.05	3296633.03	Метод спутниковых геодезических измерений (определений)	M _t = (M _{t1} + M _{t2}) / 2 = (0,1 + 0,1) / 2 = 0,1 м	—
н53У	—	—	475782.33	3296672.89	Метод спутниковых геодезических измерений (определений)	M _t = (M _{t1} + M _{t2}) / 2 = (0,1 + 0,1) / 2 = 0,1 м	—
н54У	—	—	475775.14	3296673.18	Метод спутниковых геодезических измерений (определений)	M _t = (M _{t1} + M _{t2}) / 2 = (0,1 + 0,1) / 2 = 0,1 м	—
н55У	—	—	475762.35	3296673.20	Метод спутниковых геодезических измерений (определений)	M _t = (M _{t1} + M _{t2}) / 2 = (0,1 + 0,1) / 2 = 0,1 м	—

КАРТА-ПЛАН ТЕРРИТОРИИ

Сведения об уточняемых земельных участках, необходимые для исправления реестровых ошибок
в сведениях о местоположении их границ

н56У	—	—	475759.66	3296633.64	Метод спутниковых геодезических измерений (определений)	$Mt = (Mt1 + Mt2) / 2 = (0,1 + 0,1) / 2 = 0,1 \text{ м}$	—
84	475780.60	3296634.34	—	—	Метод спутниковых геодезических измерений (определений)	$Mt = (Mt1 + Mt2) / 2 = (0,1 + 0,1) / 2 = 0,1 \text{ м}$	—
45	475782.54	3296674.49	—	—	Метод спутниковых геодезических измерений (определений)	$Mt = (Mt1 + Mt2) / 2 = (0,1 + 0,1) / 2 = 0,1 \text{ м}$	—
44	475775.70	3296674.46	—	—	Метод спутниковых геодезических измерений (определений)	$Mt = (Mt1 + Mt2) / 2 = (0,1 + 0,1) / 2 = 0,1 \text{ м}$	—
86	475762.67	3296674.45	—	—	Метод спутниковых геодезических измерений (определений)	$Mt = (Mt1 + Mt2) / 2 = (0,1 + 0,1) / 2 = 0,1 \text{ м}$	—
85	475760.05	3296634.94	—	—	Метод спутниковых геодезических измерений (определений)	$Mt = (Mt1 + Mt2) / 2 = (0,1 + 0,1) / 2 = 0,1 \text{ м}$	—
н51У	—	—	475781.05	3296633.03	Метод спутниковых геодезических измерений (определений)	$Mt = (Mt1 + Mt2) / 2 = (0,1 + 0,1) / 2 = 0,1 \text{ м}$	—

2. Сведения о частях границ уточняемого земельного участка с кадастровым номером 28:01:150022:54

Обозначение части границ		Горизонтальное проложение (S), м	Описание прохождения части границ	Сведения о согласовании местоположения границ(согласовано/спорное)
от т.	до т.			
1	2	3	4	5
н51У	н53У	39.88	—	согласовано

КАРТА-ПЛАН ТЕРРИТОРИИ

Сведения об уточняемых земельных участках, необходимые для исправления реестровых ошибок
в сведениях о местоположении их границ

н53У	н54У	7.20	—	согласовано
н54У	н55У	12.79	—	согласовано
н55У	н56У	39.65	—	согласовано
н56У	н51У	21.40	—	согласовано

3. Характеристики уточняемого земельного участка с кадастровым номером 28:01:150022:54

№ п/п	Наименование характеристик земельного участка	Значение характеристики
1	2	3
1.	Адрес земельного участка	—
1.1.	Сведения о местоположении земельного участка (при отсутствии адреса) в структурированном в соответствии с федеральной информационной адресной системой виде	Амурская область, г Благовещенск, с/о "Стройматериалов", с. Белогорье
1.2.	Дополнительные сведения о местоположении земельного участка	—
2.	Площадь земельного участка \pm величина погрешности определения(вычисления) площади ($P \pm \Delta P$), м ²	824 \pm 10
3.	Формула, примененная для вычисления предельной погрешности определения площади земельного участка, с подставленными значениями и итоговые (вычисленные) значения (ΔP), м ²	$\Delta P = 3,5 \cdot M_t \cdot \sqrt{P_{\text{док}}} = 3,5 \cdot 0.10 \cdot \sqrt{800} = 10$
4.	Площадь земельного участка согласно сведениям Единого государственного реестра недвижимости ($P_{\text{кад}}$), м ²	800
5.	Оценка расхождения P и $P_{\text{кад}}$ ($P - P_{\text{кад}}$), м ²	24
6.	Предельный минимальный и максимальный размеры земельного участка ($P_{\text{мин}}$ и $P_{\text{макс}}$), м ²	—
7.	Кадастровый или иной государственный учетный номер (инвентарный) здания, сооружения, объекта незавершенного строительства, расположенного на земельном участке	28:01:150022:330
8.	Вид (виды) разрешенного использования	Для сада
8.1.	Дополнительные сведения об использовании земельного участка	—
9.	Сведения о земельных участках (землях общего пользования, территории общего пользования), посредством которых обеспечивается доступ	—
10.	Иные сведения	—

4. Пояснения к сведениям об уточняемом земельном участке с кадастровым номером 28:01:150022:54 :

1.	—
----	---

КАРТА-ПЛАН ТЕРРИТОРИИ

Сведения об уточняемых земельных участках, необходимые для исправления реестровых ошибок
в сведениях о местоположении их границ

1. Сведения о характерных точках границ уточняемого земельного участка с кадастровым номером 28:01:150022:56

Система координат МСК-28

Зона № 3

Обозначение характерных точек границ	Координаты, м				Метод определения координат	Формулы, примененные для расчета средней квадратической погрешности определения координат характерных точек границ (M _t), с подставленными в такие формулы значениями и итоговые (вычисленные) значения M _t , м	Описание закрепления точки
	содержатся в Едином государственном реестре недвижимости		определены в результате выполнения комплексных кадастровых работ				
	X	Y	X	Y			
1	2	3	4	5	6	7	8
н94У	—	—	475523.40	3296761.79	Метод спутниковых геодезических измерений (определений)	Mt = (Mt1 + Mt2) / 2 = (0,1 + 0,1) / 2 = 0,1 м	—
н95У	—	—	475531.87	3296808.93	Метод спутниковых геодезических измерений (определений)	Mt = (Mt1 + Mt2) / 2 = (0,1 + 0,1) / 2 = 0,1 м	—
н96У	—	—	475513.66	3296812.51	Метод спутниковых геодезических измерений (определений)	Mt = (Mt1 + Mt2) / 2 = (0,1 + 0,1) / 2 = 0,1 м	—
160	475523.57	3296762.72	—	—	Метод спутниковых геодезических измерений (определений)	Mt = (Mt1 + Mt2) / 2 = (0,1 + 0,1) / 2 = 0,1 м	—
159	475531.30	3296805.74	—	—	Метод спутниковых геодезических измерений (определений)	Mt = (Mt1 + Mt2) / 2 = (0,1 + 0,1) / 2 = 0,1 м	—
158	475512.92	3296809.08	—	—	Метод спутниковых геодезических измерений	Mt = (Mt1 + Mt2) / 2 = (0,1 + 0,1) / 2 = 0,1 м	—

КАРТА-ПЛАН ТЕРРИТОРИИ

Сведения об уточняемых земельных участках, необходимые для исправления реестровых ошибок
в сведениях о местоположении их границ

					(определений)		
161	475503.54	3296765.50	475503.54	3296765.50	Метод спутниковых геодезических измерений (определений)	$Mt = (Mt1 + Mt2) / 2 = (0,1 + 0,1) / 2 = 0,1 \text{ м}$	—
н94У	—	—	475523.40	3296761.79	Метод спутниковых геодезических измерений (определений)	$Mt = (Mt1 + Mt2) / 2 = (0,1 + 0,1) / 2 = 0,1 \text{ м}$	—

2. Сведения о частях границ уточняемого земельного участка с кадастровым номером 28:01:150022:56

Обозначение части границ		Горизонтальное проложение (S), м	Описание прохождения части границ	Сведения о согласовании местоположения границ(согласовано/спорное)
от т.	до т.			
1	2	3	4	5
н94У	н95У	47.89	—	согласовано
н95У	н96У	18.56	—	согласовано
н96У	161	48.09	—	согласовано
161	н94У	20.20	—	согласовано

3. Характеристики уточняемого земельного участка с кадастровым номером 28:01:150022:56

№ п/п	Наименование характеристик земельного участка	Значение характеристики
1	2	3
1.	Адрес земельного участка	—
1.1.	Сведения о местоположении земельного участка (при отсутствии адреса) в структурированном в соответствии с федеральной информационной адресной системой виде	Амурская область, г Благовещенск, с. Белогорье, с/о завода "Стройматериалов"
1.2.	Дополнительные сведения о местоположении земельного участка	—
2.	Площадь земельного участка ± величина погрешности определения(вычисления) площади ($P \pm \Delta P$), м ²	930±10
3.	Формула, примененная для вычисления предельной погрешности определения площади земельного участка, с подставленными значениями и итоговые (вычисленные) значения (ΔP), м ²	$\Delta P = 3,5 \cdot M_t \cdot \sqrt{P_{\text{док}}} = 3,5 \cdot 0.10 \cdot \sqrt{858} = 10$
4.	Площадь земельного участка согласно сведениям Единого государственного реестра недвижимости ($P_{\text{кад}}$), м ²	858

КАРТА-ПЛАН ТЕРРИТОРИИ

Сведения об уточняемых земельных участках, необходимые для исправления реестровых ошибок
в сведениях о местоположении их границ

1	2	3
5.	Оценка расхождения Р и Р _{кад} (Р – Р _{кад}), м ²	72
6.	Предельный минимальный и максимальный размеры земельного участка (Р _{мин} и Р _{макс}), м ²	—
7.	Кадастровый или иной государственный учетный номер (инвентарный) здания, сооружения, объекта незавершенного строительства, расположенного на земельном участке	—
8.	Вид (виды) разрешенного использования	Для сада
8.1.	Дополнительные сведения об использовании земельного участка	—
9.	Сведения о земельных участках (землях общего пользования, территории общего пользования), посредством которых обеспечивается доступ	—
10.	Иные сведения	—

4. Пояснения к сведениям об уточняемом земельном участке с кадастровым номером 28:01:150022:56 :

1.	—
----	---

1. Сведения о характерных точках границ уточняемого земельного участка с кадастровым номером 28:01:150022:60

Система координат МСК-28

Зона № 3

Обозначение характерных точек границ	Координаты, м				Метод определения координат	Формулы, примененные для расчета средней квадратической погрешности определения координат характерных точек границ (M _t), с подставленными в такие формулы значениями и итоговые (вычисленные) значения M _t , м	Описание закрепления точки
	содержатся в Едином государственном реестре недвижимости		определены в результате выполнения комплексных кадастровых работ				
	X	Y	X	Y			
1	2	3	4	5	6	7	8
87	476074.13	3296477.39	476074.13	3296477.39	Метод спутниковых геодезических измерений (определений)	Mt = (Mt1 + Mt2) / 2 = (0,1 + 0,1) / 2 = 0,1 м	—
28	476091.60	3296510.80	476091.60	3296510.80	Метод спутниковых геодезических измерений (определений)	Mt = (Mt1 + Mt2) / 2 = (0,1 + 0,1) / 2 = 0,1 м	—

КАРТА-ПЛАН ТЕРРИТОРИИ

Сведения об уточняемых земельных участках, необходимые для исправления реестровых ошибок
в сведениях о местоположении их границ

н4У	—	—	476071.45	3296523.26	Метод спутниковых геодезических измерений (определений)	$Mt = (Mt1 + Mt2) / 2 = (0,1 + 0,1) / 2 = 0,1 \text{ м}$	—
70	476072.04	3296524.55	—	—	Метод спутниковых геодезических измерений (определений)	$Mt = (Mt1 + Mt2) / 2 = (0,1 + 0,1) / 2 = 0,1 \text{ м}$	—
88	476055.18	3296490.73	476055.18	3296490.73	Метод спутниковых геодезических измерений (определений)	$Mt = (Mt1 + Mt2) / 2 = (0,1 + 0,1) / 2 = 0,1 \text{ м}$	—
87	476074.13	3296477.39	476074.13	3296477.39	Метод спутниковых геодезических измерений (определений)	$Mt = (Mt1 + Mt2) / 2 = (0,1 + 0,1) / 2 = 0,1 \text{ м}$	—

2. Сведения о частях границ уточняемого земельного участка с кадастровым номером 28:01:150022:60

Обозначение части границ		Горизонтальное проложение (S), м	Описание прохождения части границ	Сведения о согласовании местоположения границ(согласовано/спорное)
от т.	до т.			
1	2	3	4	5
87	28	37.70	—	—
28	н4У	23.69	—	согласовано
н4У	88	36.37	—	согласовано
88	87	23.17	—	—

3. Характеристики уточняемого земельного участка с кадастровым номером 28:01:150022:60

№ п/п	Наименование характеристик земельного участка	Значение характеристики
1	2	3
1.	Адрес земельного участка	—
1.1.	Сведения о местоположении земельного участка (при отсутствии адреса) в структурированном в соответствии с федеральной информационной адресной системой виде	Амурская область, г Благовещенск, снт Озерное, завода стройматериалов
1.2.	Дополнительные сведения о местоположении земельного участка	—
2.	Площадь земельного участка ± величина погрешности	862±10

КАРТА-ПЛАН ТЕРРИТОРИИ

Сведения об уточняемых земельных участках, необходимые для исправления реестровых ошибок
в сведениях о местоположении их границ

1	2	3
	определения(вычисления) площади ($P \pm \Delta P$), м ²	
3.	Формула, примененная для вычисления предельной погрешности определения площади земельного участка, с подставленными значениями и итоговые (вычисленные) значения (ΔP), м ²	$\Delta P = 3,5 \cdot M_t \cdot \sqrt{P_{\text{док}}} = 3,5 \cdot 0,10 \cdot \sqrt{880} = 10$
4.	Площадь земельного участка согласно сведениям Единого государственного реестра недвижимости ($P_{\text{кад}}$), м ²	880
5.	Оценка расхождения P и $P_{\text{кад}}$ ($P - P_{\text{кад}}$), м ²	-18
6.	Предельный минимальный и максимальный размеры земельного участка ($P_{\text{мин}}$ и $P_{\text{макс}}$), м ²	—
7.	Кадастровый или иной государственный учетный номер (инвентарный) здания, сооружения, объекта незавершенного строительства, расположенного на земельном участке	—
8.	Вид (виды) разрешенного использования	Сад
8.1.	Дополнительные сведения об использовании земельного участка	—
9.	Сведения о земельных участках (землях общего пользования, территории общего пользования), посредством которых обеспечивается доступ	—
10.	Иные сведения	—

4. Пояснения к сведениям об уточняемом земельном участке с кадастровым номером 28:01:150022:60 :

1. —

1. Сведения о характерных точках границ уточняемого земельного участка с кадастровым номером 28:01:150022:62

Система координат МСК-28

Зона № 3

Обозначение характерных точек границ	Координаты, м				Метод определения координат	Формулы, примененные для расчета средней квадратической погрешности определения координат характерных точек границ (M _t), с подставленными в такие формулы значениями и итоговые (вычисленные) значения M _t , м	Описание закрепления точки
	содержатся в Едином государственном реестре недвижимости		определены в результате выполнения комплексных кадастровых работ				
	X	Y	X	Y			
1	2	3	4	5	6	7	8
3	475980.89	3296491.26	475980.89	3296491.26	Метод спутниковых геодезических	Mt = (Mt1 + Mt2) / 2 = (0,1 + 0,1) / 2 = 0,1 м	—

КАРТА-ПЛАН ТЕРРИТОРИИ

Сведения об уточняемых земельных участках, необходимые для исправления реестровых ошибок
в сведениях о местоположении их границ

					измерений (определений)		
н108У	—	—	476005.86	3296493.75	Метод спутниковых геодезических измерений (определений)	$Mt = (Mt1 + Mt2) / 2 = (0,1 + 0,1) / 2 = 0,1 \text{ м}$	—
н109У	—	—	476011.36	3296507.47	Метод спутниковых геодезических измерений (определений)	$Mt = (Mt1 + Mt2) / 2 = (0,1 + 0,1) / 2 = 0,1 \text{ м}$	—
49	—	—	476004.21	3296513.39	Метод спутниковых геодезических измерений (определений)	$Mt = (Mt1 + Mt2) / 2 = (0,1 + 0,1) / 2 = 0,1 \text{ м}$	—
н110У	—	—	475981.97	3296526.26	Метод спутниковых геодезических измерений (определений)	$Mt = (Mt1 + Mt2) / 2 = (0,1 + 0,1) / 2 = 0,1 \text{ м}$	—
н111У	—	—	475978.57	3296519.39	Метод спутниковых геодезических измерений (определений)	$Mt = (Mt1 + Mt2) / 2 = (0,1 + 0,1) / 2 = 0,1 \text{ м}$	—
н112У	—	—	475968.66	3296499.28	Метод спутниковых геодезических измерений (определений)	$Mt = (Mt1 + Mt2) / 2 = (0,1 + 0,1) / 2 = 0,1 \text{ м}$	—
н113У	—	—	475967.52	3296496.96	Метод спутниковых геодезических измерений (определений)	$Mt = (Mt1 + Mt2) / 2 = (0,1 + 0,1) / 2 = 0,1 \text{ м}$	—
48	476005.24	3296493.88	—	—	Метод спутниковых геодезических измерений (определений)	$Mt = (Mt1 + Mt2) / 2 = (0,1 + 0,1) / 2 = 0,1 \text{ м}$	—

КАРТА-ПЛАН ТЕРРИТОРИИ

Сведения об уточняемых земельных участках, необходимые для исправления реестровых ошибок
в сведениях о местоположении их границ

47	476008.33	3296493.24	—	—	Метод спутниковых геодезических измерений (определений)	$Mt = (Mt1 + Mt2) / 2 = (0,1 + 0,1) / 2 = 0,1 \text{ м}$	—
20	476013.50	3296504.19	—	—	Метод спутниковых геодезических измерений (определений)	$Mt = (Mt1 + Mt2) / 2 = (0,1 + 0,1) / 2 = 0,1 \text{ м}$	—
19	476004.09	3296513.28	—	—	Метод спутниковых геодезических измерений (определений)	$Mt = (Mt1 + Mt2) / 2 = (0,1 + 0,1) / 2 = 0,1 \text{ м}$	—
17	475981.73	3296526.40	—	—	Метод спутниковых геодезических измерений (определений)	$Mt = (Mt1 + Mt2) / 2 = (0,1 + 0,1) / 2 = 0,1 \text{ м}$	—
5	475975.20	3296514.97	—	—	Метод спутниковых геодезических измерений (определений)	$Mt = (Mt1 + Mt2) / 2 = (0,1 + 0,1) / 2 = 0,1 \text{ м}$	—
4	475966.83	3296497.25	—	—	Метод спутниковых геодезических измерений (определений)	$Mt = (Mt1 + Mt2) / 2 = (0,1 + 0,1) / 2 = 0,1 \text{ м}$	—
3	475980.89	3296491.26	475980.89	3296491.26	Метод спутниковых геодезических измерений (определений)	$Mt = (Mt1 + Mt2) / 2 = (0,1 + 0,1) / 2 = 0,1 \text{ м}$	—

2. Сведения о частях границ уточняемого земельного участка с кадастровым номером 28:01:150022:62

Обозначение части границ		Горизонтальное проложение (S), м	Описание прохождения части границ	Сведения о согласовании местоположения границ(согласовано/спорное)
от т.	до т.			
1	2	3	4	5
3	н108У	25.09	—	согласовано

КАРТА-ПЛАН ТЕРРИТОРИИ

Сведения об уточняемых земельных участках, необходимые для исправления реестровых ошибок
в сведениях о местоположении их границ

н108У	н109У	14.78	—	согласовано
н109У	49	9.28	—	согласовано
49	н110У	25.70	—	согласовано
н110У	н111У	7.67	—	согласовано
н111У	н112У	22.42	—	согласовано
н112У	н113У	2.58	—	согласовано
н113У	3	14.53	—	согласовано

3. Характеристики уточняемого земельного участка с кадастровым номером 28:01:150022:62

№ п/п	Наименование характеристик земельного участка	Значение характеристики
1	2	3
1.	Адрес земельного участка	—
1.1.	Сведения о местоположении земельного участка (при отсутствии адреса) в структурированном в соответствии с федеральной информационной адресной системой виде	Амурская область, г Благовещенск, с/о "Стройматериалов"
1.2.	Дополнительные сведения о местоположении земельного участка	—
2.	Площадь земельного участка \pm величина погрешности определения(вычисления) площади ($P \pm \Delta P$), м ²	946 \pm 11
3.	Формула, примененная для вычисления предельной погрешности определения площади земельного участка, с подставленными значениями и итоговые (вычисленные) значения (ΔP), м ²	$\Delta P = 3,5 \cdot M_t \cdot \sqrt{P_{\text{док}}} = 3,5 \cdot 0.10 \cdot \sqrt{1000} = 11$
4.	Площадь земельного участка согласно сведениям Единого государственного реестра недвижимости ($P_{\text{кад}}$), м ²	1000
5.	Оценка расхождения P и $P_{\text{кад}}$ ($P - P_{\text{кад}}$), м ²	-54
6.	Предельный минимальный и максимальный размеры земельного участка ($P_{\text{мин}}$ и $P_{\text{макс}}$), м ²	—
7.	Кадастровый или иной государственный учетный номер (инвентарный) здания, сооружения, объекта незавершенного строительства, расположенного на земельном участке	—
8.	Вид (виды) разрешенного использования	Ведение огородничества
8.1.	Дополнительные сведения об использовании земельного участка	—
9.	Сведения о земельных участках (землях общего пользования, территории общего пользования), посредством которых обеспечивается доступ	—
10.	Иные сведения	—

КАРТА-ПЛАН ТЕРРИТОРИИ

Сведения об уточняемых земельных участках, необходимые для исправления реестровых ошибок
в сведениях о местоположении их границ

4. Пояснения к сведениям об уточняемом земельном участке с кадастровым номером 28:01:150022:62 :

1. —

1. Сведения о характерных точках границ уточняемого земельного участка с кадастровым номером 28:01:150022:64

Система координат МСК-28

Зона № 3

Обозначение характерных точек границ	Координаты, м				Метод определения координат	Формулы, примененные для расчета средней квадратической погрешности определения координат характерных точек границ (M _t), с подставленными в такие формулы значениями и итоговые (вычисленные) значения M _t , м	Описание закрепления точки
	содержатся в Едином государственном реестре недвижимости		определены в результате выполнения комплексных кадастровых работ				
	X	Y	X	Y			
1	2	3	4	5	6	7	8
75	476053.15	3296486.66	476053.15	3296486.66	Метод спутниковых геодезических измерений (определений)	Mt = (Mt1 + Mt2) / 2 = (0,1 + 0,1) / 2 = 0,1 м	—
н4У	—	—	476071.45	3296523.26	Метод спутниковых геодезических измерений (определений)	Mt = (Mt1 + Mt2) / 2 = (0,1 + 0,1) / 2 = 0,1 м	—
н5У	—	—	476049.59	3296536.82	Метод спутниковых геодезических измерений (определений)	Mt = (Mt1 + Mt2) / 2 = (0,1 + 0,1) / 2 = 0,1 м	—
70	476072.04	3296524.55	—	—	Метод спутниковых геодезических измерений (определений)	Mt = (Mt1 + Mt2) / 2 = (0,1 + 0,1) / 2 = 0,1 м	—
71	476050.25	3296537.89	—	—	Метод спутниковых геодезических измерений (определений)	Mt = (Mt1 + Mt2) / 2 = (0,1 + 0,1) / 2 = 0,1 м	—

КАРТА-ПЛАН ТЕРРИТОРИИ

Сведения об уточняемых земельных участках, необходимые для исправления реестровых ошибок
в сведениях о местоположении их границ

72	476045.50	3296530.20	476045.50	3296530.20	Метод спутниковых геодезических измерений (определений)	$Mt = (Mt1 + Mt2) / 2 = (0,1 + 0,1) / 2 = 0,1 \text{ м}$	—
73	476026.47	3296491.09	476026.47	3296491.09	Метод спутниковых геодезических измерений (определений)	$Mt = (Mt1 + Mt2) / 2 = (0,1 + 0,1) / 2 = 0,1 \text{ м}$	—
74	476050.40	3296481.41	476050.40	3296481.41	Метод спутниковых геодезических измерений (определений)	$Mt = (Mt1 + Mt2) / 2 = (0,1 + 0,1) / 2 = 0,1 \text{ м}$	—
75	476053.15	3296486.66	476053.15	3296486.66	Метод спутниковых геодезических измерений (определений)	$Mt = (Mt1 + Mt2) / 2 = (0,1 + 0,1) / 2 = 0,1 \text{ м}$	—

2. Сведения о частях границ уточняемого земельного участка с кадастровым номером 28:01:150022:64

Обозначение части границ		Горизонтальное проложение (S), м	Описание прохождения части границ	Сведения о согласовании местоположения границ(согласовано/спорное)
от т.	до т.			
1	2	3	4	5
75	н4У	40.92	—	согласовано
н4У	н5У	25.72	—	согласовано
н5У	72	7.78	—	согласовано
72	73	43.49	—	—
73	74	25.81	—	—
74	75	5.93	—	—

3. Характеристики уточняемого земельного участка с кадастровым номером 28:01:150022:64

№ п/п	Наименование характеристик земельного участка	Значение характеристики
1	2	3
1.	Адрес земельного участка	—
1.1.	Сведения о местоположении земельного участка (при отсутствии адреса) в структурированном в соответствии с федеральной информационной адресной системой виде	Амурская область, г Благовещенск, с Белогорье, с/о "Стройматериалов"

КАРТА-ПЛАН ТЕРРИТОРИИ

Сведения об уточняемых земельных участках, необходимые для исправления реестровых ошибок
в сведениях о местоположении их границ

1	2	3
1.2.	Дополнительные сведения о местоположении земельного участка	—
2.	Площадь земельного участка ± величина погрешности определения(вычисления) площади ($P \pm \Delta P$), м ²	1278±13
3.	Формула, примененная для вычисления предельной погрешности определения площади земельного участка, с подставленными значениями и итоговые (вычисленные) значения (ΔP), м ²	$\Delta P = 3,5 \cdot M_t \cdot \sqrt{P_{\text{док}}} = 3,5 \cdot 0,10 \cdot \sqrt{1312} = 13$
4.	Площадь земельного участка согласно сведениям Единого государственного реестра недвижимости ($P_{\text{кад}}$), м ²	1312
5.	Оценка расхождения P и $P_{\text{кад}}$ ($P - P_{\text{кад}}$), м ²	-34
6.	Предельный минимальный и максимальный размеры земельного участка ($P_{\text{мин}}$ и $P_{\text{макс}}$), м ²	—
7.	Кадастровый или иной государственный учетный номер (инвентарный) здания, сооружения, объекта незавершенного строительства, расположенного на земельном участке	28:01:150022:209
8.	Вид (виды) разрешенного использования	размещение дачи
8.1.	Дополнительные сведения об использовании земельного участка	—
9.	Сведения о земельных участках (землях общего пользования, территории общего пользования), посредством которых обеспечивается доступ	—
10.	Иные сведения	—

4. Пояснения к сведениям об уточняемом земельном участке с кадастровым номером 28:01:150022:64 :

1. —

1. Сведения о характерных точках границ уточняемого земельного участка с кадастровым номером 28:01:150022:73

Система координат МСК-28

Зона № 3

Обозначение характерных точек границ	Координаты, м				Метод определения координат	Формулы, примененные для расчета средней квадратической погрешности определения координат характерных точек границ (M _i), с подставленными в такие формулы значениями и итоговые (вычисленные) значения M _i , м	Описание закрепления точки
	содержатся в Едином государственном реестре недвижимости		определены в результате выполнения комплексных кадастровых работ				
	X	Y	X	Y			
1	2	3	4	5	6	7	8

КАРТА-ПЛАН ТЕРРИТОРИИ

Сведения об уточняемых земельных участках, необходимые для исправления реестровых ошибок
в сведениях о местоположении их границ

н102У	—	—	475266.16	3296440.30	Метод спутниковых геодезических измерений (определений)	$Mt = (Mt1 + Mt2) / 2 = (0,1 + 0,1) / 2 = 0,1 \text{ м}$	—
н98У	—	—	475273.27	3296453.43	Метод спутниковых геодезических измерений (определений)	$Mt = (Mt1 + Mt2) / 2 = (0,1 + 0,1) / 2 = 0,1 \text{ м}$	—
11	475265.40	3296440.75	—	—	Метод спутниковых геодезических измерений (определений)	$Mt = (Mt1 + Mt2) / 2 = (0,1 + 0,1) / 2 = 0,1 \text{ м}$	—
80	475273.01	3296454.46	—	—	Метод спутниковых геодезических измерений (определений)	$Mt = (Mt1 + Mt2) / 2 = (0,1 + 0,1) / 2 = 0,1 \text{ м}$	—
81	475229.66	3296478.26	475229.66	3296478.26	Метод спутниковых геодезических измерений (определений)	$Mt = (Mt1 + Mt2) / 2 = (0,1 + 0,1) / 2 = 0,1 \text{ м}$	—
82	475228.39	3296462.76	475228.39	3296462.76	Метод спутниковых геодезических измерений (определений)	$Mt = (Mt1 + Mt2) / 2 = (0,1 + 0,1) / 2 = 0,1 \text{ м}$	—
12	475234.65	3296459.05	475234.65	3296459.05	Метод спутниковых геодезических измерений (определений)	$Mt = (Mt1 + Mt2) / 2 = (0,1 + 0,1) / 2 = 0,1 \text{ м}$	—
н102У	—	—	475266.16	3296440.30	Метод спутниковых геодезических измерений (определений)	$Mt = (Mt1 + Mt2) / 2 = (0,1 + 0,1) / 2 = 0,1 \text{ м}$	—

КАРТА-ПЛАН ТЕРРИТОРИИ

Сведения об уточняемых земельных участках, необходимые для исправления реестровых ошибок
в сведениях о местоположении их границ

2. Сведения о частях границ уточняемого земельного участка с кадастровым номером 28:01:150022:73

Обозначение части границ		Горизонтальное проложение (S), м	Описание прохождения части границ	Сведения о согласовании местоположения границ(согласовано/спорное)
от т.	до т.			
1	2	3	4	5
н102У	н98У	14.93	—	согласовано
н98У	81	50.18	—	согласовано
81	82	15.55	—	—
82	12	7.28	—	—
12	н102У	36.67	—	согласовано

3. Характеристики уточняемого земельного участка с кадастровым номером 28:01:150022:73

№ п/п	Наименование характеристик земельного участка	Значение характеристики
1	2	3
1.	Адрес земельного участка	—
1.1.	Сведения о местоположении земельного участка (при отсутствии адреса) в структурированном в соответствии с федеральной информационной адресной системой виде	Амурская область, г Благовещенск, с Белогорье, снт Озерное
1.2.	Дополнительные сведения о местоположении земельного участка	—
2.	Площадь земельного участка \pm величина погрешности определения(вычисления) площади ($P \pm \Delta P$), м ²	681 \pm 9
3.	Формула, примененная для вычисления предельной погрешности определения площади земельного участка, с подставленными значениями и итоговые (вычисленные) значения (ΔP), м ²	$\Delta P = 3,5 \cdot M_t \cdot \sqrt{P_{\text{док}}} = 3,5 \cdot 0.10 \cdot \sqrt{688} = 9$
4.	Площадь земельного участка согласно сведениям Единого государственного реестра недвижимости ($P_{\text{кад}}$), м ²	688
5.	Оценка расхождения P и $P_{\text{кад}}$ ($P - P_{\text{кад}}$), м ²	-7
6.	Предельный минимальный и максимальный размеры земельного участка ($P_{\text{мин}}$ и $P_{\text{макс}}$), м ²	—
7.	Кадастровый или иной государственный учетный номер (инвентарный) здания, сооружения, объекта незавершенного строительства, расположенного на земельном участке	—
8.	Вид (виды) разрешенного использования	Для сада
8.1.	Дополнительные сведения об использовании земельного участка	—

КАРТА-ПЛАН ТЕРРИТОРИИ

Сведения об уточняемых земельных участках, необходимые для исправления реестровых ошибок
в сведениях о местоположении их границ

1	2	3
9.	Сведения о земельных участках (землях общего пользования, территории общего пользования), посредством которых обеспечивается доступ	—
10.	Иные сведения	—

4. Пояснения к сведениям об уточняемом земельном участке с кадастровым номером 28:01:150022:73 :

1.	—
----	---

1. Сведения о характерных точках границ уточняемого земельного участка с кадастровым номером 28:01:150022:77

Система координат МСК-28

Зона № 3

Обозначение характерных точек границ	Координаты, м				Метод определения координат	Формулы, примененные для расчета средней квадратической погрешности определения координат характерных точек границ (M ₀), с подставленными в такие формулы значениями и итоговые (вычисленные) значения M ₀ , м	Описание закрепления точки
	содержатся в Едином государственном реестре недвижимости		определены в результате выполнения комплексных кадастровых работ				
	X	Y	X	Y			
1	2	3	4	5	6	7	8
н44У	—	—	475821.90	3296631.36	Метод спутниковых геодезических измерений (определений)	Mt = (Mt1 + Mt2) / 2 = (0,1 + 0,1) / 2 = 0,1 м	—
н43У	—	—	475823.14	3296671.84	Метод спутниковых геодезических измерений (определений)	Mt = (Mt1 + Mt2) / 2 = (0,1 + 0,1) / 2 = 0,1 м	—
н45У	—	—	475802.38	3296672.10	Метод спутниковых геодезических измерений (определений)	Mt = (Mt1 + Mt2) / 2 = (0,1 + 0,1) / 2 = 0,1 м	—
н46У	—	—	475800.75	3296631.88	Метод спутниковых геодезических измерений (определений)	Mt = (Mt1 + Mt2) / 2 = (0,1 + 0,1) / 2 = 0,1 м	—

КАРТА-ПЛАН ТЕРРИТОРИИ

Сведения об уточняемых земельных участках, необходимые для исправления реестровых ошибок
в сведениях о местоположении их границ

31	475822.01	3296632.93	—	—	Метод спутниковых геодезических измерений (определений)	$Mt = (Mt1 + Mt2) / 2 = (0,1 + 0,1) / 2 = 0,1 \text{ м}$	—
30	475823.23	3296672.83	—	—	Метод спутниковых геодезических измерений (определений)	$Mt = (Mt1 + Mt2) / 2 = (0,1 + 0,1) / 2 = 0,1 \text{ м}$	—
50	475802.48	3296673.31	—	—	Метод спутниковых геодезических измерений (определений)	$Mt = (Mt1 + Mt2) / 2 = (0,1 + 0,1) / 2 = 0,1 \text{ м}$	—
83	475800.84	3296633.11	—	—	Метод спутниковых геодезических измерений (определений)	$Mt = (Mt1 + Mt2) / 2 = (0,1 + 0,1) / 2 = 0,1 \text{ м}$	—
н44У	—	—	475821.90	3296631.36	Метод спутниковых геодезических измерений (определений)	$Mt = (Mt1 + Mt2) / 2 = (0,1 + 0,1) / 2 = 0,1 \text{ м}$	—

2. Сведения о частях границ уточняемого земельного участка с кадастровым номером 28:01:150022:77

Обозначение части границ		Горизонтальное проложение (S), м	Описание прохождения части границ	Сведения о согласовании местоположения границ (согласовано/спорное)
от т.	до т.			
1	2	3	4	5
н44У	н43У	40.50	—	согласовано
н43У	н45У	20.76	—	согласовано
н45У	н46У	40.25	—	согласовано
н46У	н44У	21.16	—	согласовано

3. Характеристики уточняемого земельного участка с кадастровым номером 28:01:150022:77

№ п/п	Наименование характеристик земельного участка	Значение характеристики
1	2	3
1.	Адрес земельного участка	—
1.1.	Сведения о местоположении земельного участка (при отсутствии адреса) в	Амурская область, г Благовещенск, с. Белогорье

КАРТА-ПЛАН ТЕРРИТОРИИ

Сведения об уточняемых земельных участках, необходимые для исправления реестровых ошибок
в сведениях о местоположении их границ

1	2	3
	структурированном в соответствии с федеральной информационной адресной системой виде	
1.2.	Дополнительные сведения о местоположении земельного участка	—
2.	Площадь земельного участка \pm величина погрешности определения(вычисления) площади ($P \pm \Delta P$), м ²	846 \pm 10
3.	Формула, примененная для вычисления предельной погрешности определения площади земельного участка, с подставленными значениями и итоговые (вычисленные) значения (ΔP), м ²	$\Delta P = 3,5 \cdot M_t \cdot \sqrt{P_{\text{док}}} = 3,5 \cdot 0,10 \cdot \sqrt{839} = 10$
4.	Площадь земельного участка согласно сведениям Единого государственного реестра недвижимости ($P_{\text{кад}}$), м ²	839
5.	Оценка расхождения P и $P_{\text{кад}}$ ($P - P_{\text{кад}}$), м ²	7
6.	Предельный минимальный и максимальный размеры земельного участка ($P_{\text{мин}}$ и $P_{\text{макс}}$), м ²	—
7.	Кадастровый или иной государственный учетный номер (инвентарный) здания, сооружения, объекта незавершенного строительства, расположенного на земельном участке	—
8.	Вид (виды) разрешенного использования	под сад
8.1.	Дополнительные сведения об использовании земельного участка	—
9.	Сведения о земельных участках (землях общего пользования, территории общего пользования), посредством которых обеспечивается доступ	—
10.	Иные сведения	—

4. Пояснения к сведениям об уточняемом земельном участке с кадастровым номером 28:01:150022:77 :

1.	—
----	---

1. Сведения о характерных точках границ уточняемого земельного участка с кадастровым номером 28:01:150022:161

Система координат МСК-28

Зона № 3

КАРТА-ПЛАН ТЕРРИТОРИИ

Сведения об уточняемых земельных участках, необходимые для исправления реестровых ошибок
в сведениях о местоположении их границ

Обозначение характерных точек границ	Координаты, м				Метод определения координат	Формулы, примененные для расчета средней квадратической погрешности определения координат характерных точек границ (M _t), с подставленными в такие формулы значениями и итоговые (вычисленные) значения M _t , м	Описание закрепления точки
	содержатся в Едином государственном реестре недвижимости		определены в результате выполнения комплексных кадастровых работ				
	X	Y	X	Y			
1	2	3	4	5	6	7	8
н14У	—	—	475978.57	3296519.39	Метод спутниковых геодезических измерений (определений)	Mt = (Mt1 + Mt2) / 2 = (0,1 + 0,1) / 2 = 0,1 м	—
н13У	—	—	475981.97	3296526.26	Метод спутниковых геодезических измерений (определений)	Mt = (Mt1 + Mt2) / 2 = (0,1 + 0,1) / 2 = 0,1 м	—
15	475961.70	3296544.75	—	—	Метод спутниковых геодезических измерений (определений)	Mt = (Mt1 + Mt2) / 2 = (0,1 + 0,1) / 2 = 0,1 м	—
14	475954.93	3296528.86	—	—	Метод спутниковых геодезических измерений (определений)	Mt = (Mt1 + Mt2) / 2 = (0,1 + 0,1) / 2 = 0,1 м	—
18	475977.91	3296519.72	—	—	Метод спутниковых геодезических измерений (определений)	Mt = (Mt1 + Mt2) / 2 = (0,1 + 0,1) / 2 = 0,1 м	—
17	475981.73	3296526.40	—	—	Метод спутниковых геодезических измерений (определений)	Mt = (Mt1 + Mt2) / 2 = (0,1 + 0,1) / 2 = 0,1 м	—
16	475984.64	3296531.70	475984.64	3296531.70	Метод спутниковых	Mt = (Mt1 + Mt2) / 2 = (0,1 + 0,1) / 2	—

КАРТА-ПЛАН ТЕРРИТОРИИ

Сведения об уточняемых земельных участках, необходимые для исправления реестровых ошибок
в сведениях о местоположении их границ

					геодезических измерений (определений)	= 0,1 м	
н20У	—	—	475961.09	3296544.64	Метод спутниковых геодезических измерений (определений)	$Mt = (Mt1 + Mt2) / 2 = (0,1 + 0,1) / 2 = 0,1 \text{ м}$	—
н21У	—	—	475953.97	3296529.23	Метод спутниковых геодезических измерений (определений)	$Mt = (Mt1 + Mt2) / 2 = (0,1 + 0,1) / 2 = 0,1 \text{ м}$	—
н14У	—	—	475978.57	3296519.39	Метод спутниковых геодезических измерений (определений)	$Mt = (Mt1 + Mt2) / 2 = (0,1 + 0,1) / 2 = 0,1 \text{ м}$	—

2. Сведения о частях границ уточняемого земельного участка с кадастровым номером 28:01:150022:161

Обозначение части границ		Горизонтальное проложение (S), м	Описание прохождения части границ	Сведения о согласовании местоположения границ(согласовано/спорное)
от т.	до т.			
1	2	3	4	5
н14У	н13У	7.67	—	согласовано
н13У	16	6.06	—	согласовано
16	н20У	26.87	—	согласовано
н20У	н21У	16.98	—	согласовано
н21У	н14У	26.50	—	согласовано

3. Характеристики уточняемого земельного участка с кадастровым номером 28:01:150022:161

№ п/п	Наименование характеристик земельного участка	Значение характеристики
1	2	3
1.	Адрес земельного участка	—
1.1.	Сведения о местоположении земельного участка (при отсутствии адреса) в структурированном в соответствии с федеральной информационной адресной системой виде	земельный участок расположен в северной части кадастрового квартала, граница которого проходит по контуру с/о "Стройматериалов", с. Белогорье
1.2.	Дополнительные сведения о местоположении земельного участка	—
2.	Площадь земельного участка ± величина погрешности	409±7

КАРТА-ПЛАН ТЕРРИТОРИИ

Сведения об уточняемых земельных участках, необходимые для исправления реестровых ошибок
в сведениях о местоположении их границ

1	2	3
	определения(вычисления) площади ($P \pm \Delta P$), м ²	
3.	Формула, примененная для вычисления предельной погрешности определения площади земельного участка, с подставленными значениями и итоговые (вычисленные) значения (ΔP), м ²	$\Delta P = 3,5 \cdot M_t \cdot \sqrt{P_{\text{док}}} = 3,5 \cdot 0,10 \cdot \sqrt{395} = 7$
4.	Площадь земельного участка согласно сведениям Единого государственного реестра недвижимости ($P_{\text{кад}}$), м ²	395
5.	Оценка расхождения P и $P_{\text{кад}}$ ($P - P_{\text{кад}}$), м ²	14
6.	Предельный минимальный и максимальный размеры земельного участка ($P_{\text{мин}}$ и $P_{\text{макс}}$), м ²	—
7.	Кадастровый или иной государственный учетный номер (инвентарный) здания, сооружения, объекта незавершенного строительства, расположенного на земельном участке	—
8.	Вид (виды) разрешенного использования	Для садоводства
8.1.	Дополнительные сведения об использовании земельного участка	—
9.	Сведения о земельных участках (землях общего пользования, территории общего пользования), посредством которых обеспечивается доступ	—
10.	Иные сведения	—

4. Пояснения к сведениям об уточняемом земельном участке с кадастровым номером 28:01:150022:161 :

1. —

1. Сведения о характерных точках границ уточняемого земельного участка с кадастровым номером 28:01:150022:181

Система координат МСК-28

Зона № 3

Обозначение характерных точек границ	Координаты, м				Метод определения координат	Формулы, примененные для расчета средней квадратической погрешности определения координат характерных точек границ (M _t), с подставленными в такие формулы значениями и итоговые (вычисленные) значения M _t , м	Описание закрепления точки
	содержатся в Едином государственном реестре недвижимости		определены в результате выполнения комплексных кадастровых работ				
	X	Y	X	Y			
1	2	3	4	5	6	7	8
16	—	—	475984.64	3296531.70	Метод спутниковых геодезических	M _t = (M _{t1} + M _{t2}) / 2 = (0,1 + 0,1) / 2 = 0,1 м	—

КАРТА-ПЛАН ТЕРРИТОРИИ

Сведения об уточняемых земельных участках, необходимые для исправления реестровых ошибок
в сведениях о местоположении их границ

					измерений (определений)		
н17У	—	—	475991.06	3296541.97	Метод спутниковых геодезических измерений (определений)	$Mt = (Mt1 + Mt2) / 2 = (0,1 + 0,1) / 2 = 0,1 \text{ м}$	—
26	475978.02	3296581.22	—	—	Метод спутниковых геодезических измерений (определений)	$Mt = (Mt1 + Mt2) / 2 = (0,1 + 0,1) / 2 = 0,1 \text{ м}$	—
25	475956.23	3296549.26	—	—	Метод спутниковых геодезических измерений (определений)	$Mt = (Mt1 + Mt2) / 2 = (0,1 + 0,1) / 2 = 0,1 \text{ м}$	—
24	475963.57	3296544.77	—	—	Метод спутниковых геодезических измерений (определений)	$Mt = (Mt1 + Mt2) / 2 = (0,1 + 0,1) / 2 = 0,1 \text{ м}$	—
23	475985.09	3296532.51	—	—	Метод спутниковых геодезических измерений (определений)	$Mt = (Mt1 + Mt2) / 2 = (0,1 + 0,1) / 2 = 0,1 \text{ м}$	—
27	476005.44	3296564.75	476005.44	3296564.75	Метод спутниковых геодезических измерений (определений)	$Mt = (Mt1 + Mt2) / 2 = (0,1 + 0,1) / 2 = 0,1 \text{ м}$	—
н18У	—	—	475978.57	3296580.89	Метод спутниковых геодезических измерений (определений)	$Mt = (Mt1 + Mt2) / 2 = (0,1 + 0,1) / 2 = 0,1 \text{ м}$	—
н19У	—	—	475956.47	3296547.07	Метод спутниковых геодезических измерений (определений)	$Mt = (Mt1 + Mt2) / 2 = (0,1 + 0,1) / 2 = 0,1 \text{ м}$	—

КАРТА-ПЛАН ТЕРРИТОРИИ

Сведения об уточняемых земельных участках, необходимые для исправления реестровых ошибок
в сведениях о местоположении их границ

н25У	—	—	475961.09	3296544.64	Метод спутниковых геодезических измерений (определений)	$M_t = (M_{t1} + M_{t2}) / 2 = (0,1 + 0,1) / 2 = 0,1 \text{ м}$	—
16	—	—	475984.64	3296531.70	Метод спутниковых геодезических измерений (определений)	$M_t = (M_{t1} + M_{t2}) / 2 = (0,1 + 0,1) / 2 = 0,1 \text{ м}$	—

2. Сведения о частях границ уточняемого земельного участка с кадастровым номером 28:01:150022:181

Обозначение части границ		Горизонтальное проложение (S), м	Описание прохождения части границ	Сведения о согласовании местоположения границ(согласовано/спорное)
от т.	до т.			
1	2	3	4	5
16	н17У	12.11	—	согласовано
н17У	27	26.94	—	согласовано
27	н18У	31.34	—	согласовано
н18У	н19У	40.40	—	согласовано
н19У	н25У	5.22	—	согласовано
н25У	16	26.87	—	согласовано

3. Характеристики уточняемого земельного участка с кадастровым номером 28:01:150022:181

№ п/п	Наименование характеристик земельного участка	Значение характеристики
1	2	3
1.	Адрес земельного участка	—
1.1.	Сведения о местоположении земельного участка (при отсутствии адреса) в структурированном в соответствии с федеральной информационной адресной системой виде	Амурская область, г Благовещенск, снт Озерное, завода Стройматериалов, район с Белогорье
1.2.	Дополнительные сведения о местоположении земельного участка	—
2.	Площадь земельного участка ± величина погрешности определения(вычисления) площади ($P \pm \Delta P$), м ²	1256±12
3.	Формула, примененная для вычисления предельной погрешности определения площади земельного участка, с подставленными значениями и итоговые (вычисленные) значения (ΔP), м ²	$\Delta P = 3,5 \cdot M_t \cdot \sqrt{P_{\text{док}}} = 3,5 \cdot 0,10 \cdot \sqrt{1257} = 12$
4.	Площадь земельного участка согласно сведениям Единого	1257

КАРТА-ПЛАН ТЕРРИТОРИИ

Сведения об уточняемых земельных участках, необходимые для исправления реестровых ошибок
в сведениях о местоположении их границ

1	2	3
	государственного реестра недвижимости (Ркад), м ²	
5.	Оценка расхождения Р и Ркад (Р – Ркад), м ²	-1
6.	Предельный минимальный и максимальный размеры земельного участка (Рмин и Рмакс), м ²	—
7.	Кадастровый или иной государственный учетный номер (инвентарный) здания, сооружения, объекта незавершенного строительства, расположенного на земельном участке	—
8.	Вид (виды) разрешенного использования	Садоводство
8.1.	Дополнительные сведения об использовании земельного участка	—
9.	Сведения о земельных участках (землях общего пользования, территории общего пользования), посредством которых обеспечивается доступ	—
10.	Иные сведения	—

4. Пояснения к сведениям об уточняемом земельном участке с кадастровым номером 28:01:150022:181 :

1.	—
----	---

1. Сведения о характерных точках границ уточняемого земельного участка с кадастровым номером 28:01:150022:194

Система координат МСК-28

Зона № 3

Обозначение характерных точек границ	Координаты, м				Метод определения координат	Формулы, примененные для расчета средней квадратической погрешности определения координат характерных точек границ (M _t), с подставленными в такие формулы значениями и итоговые (вычисленные) значения M _t , м	Описание закрепления точки
	содержатся в Едином государственном реестре недвижимости		определены в результате выполнения комплексных кадастровых работ				
	X	Y	X	Y			
1	2	3	4	5	6	7	8
н41У	—	—	475839.38	3296630.88	Метод спутниковых геодезических измерений (определений)	Mt = (Mt1 + Mt2) / 2 = (0,1 + 0,1) / 2 = 0,1 м	—
н115У	—	—	475841.57	3296670.17	Метод спутниковых геодезических измерений	Mt = (Mt1 + Mt2) / 2 = (0,1 + 0,1) / 2 = 0,1 м	—

КАРТА-ПЛАН ТЕРРИТОРИИ

Сведения об уточняемых земельных участках, необходимые для исправления реестровых ошибок
в сведениях о местоположении их границ

					(определений)		
н66У	—	—	475823.14	3296671.84	Метод спутниковых геодезических измерений (определений)	$Mt = (Mt1 + Mt2) / 2 = (0,1 + 0,1) / 2 = 0,1 \text{ м}$	—
н116У	—	—	475821.90	3296631.36	Метод спутниковых геодезических измерений (определений)	$Mt = (Mt1 + Mt2) / 2 = (0,1 + 0,1) / 2 = 0,1 \text{ м}$	—
29	475841.71	3296672.78	—	—	Метод спутниковых геодезических измерений (определений)	$Mt = (Mt1 + Mt2) / 2 = (0,1 + 0,1) / 2 = 0,1 \text{ м}$	—
30	475823.23	3296672.83	—	—	Метод спутниковых геодезических измерений (определений)	$Mt = (Mt1 + Mt2) / 2 = (0,1 + 0,1) / 2 = 0,1 \text{ м}$	—
31	475822.01	3296632.93	—	—	Метод спутниковых геодезических измерений (определений)	$Mt = (Mt1 + Mt2) / 2 = (0,1 + 0,1) / 2 = 0,1 \text{ м}$	—
32	475839.48	3296632.04	—	—	Метод спутниковых геодезических измерений (определений)	$Mt = (Mt1 + Mt2) / 2 = (0,1 + 0,1) / 2 = 0,1 \text{ м}$	—
н41У	—	—	475839.38	3296630.88	Метод спутниковых геодезических измерений (определений)	$Mt = (Mt1 + Mt2) / 2 = (0,1 + 0,1) / 2 = 0,1 \text{ м}$	—

2. Сведения о частях границ уточняемого земельного участка с кадастровым номером 28:01:150022:194

Обозначение части границ		Горизонтальное проложение (S), м	Описание прохождения части границ	Сведения о согласовании местоположения границ(согласовано/спорное)
от т.	до т.			

КАРТА-ПЛАН ТЕРРИТОРИИ

Сведения об уточняемых земельных участках, необходимые для исправления реестровых ошибок
в сведениях о местоположении их границ

1	2	3	4	5
н41У	н115У	39.35	—	согласовано
н115У	н66У	18.51	—	согласовано
н66У	н116У	40.50	—	согласовано
н116У	н41У	17.49	—	согласовано

3. Характеристики уточняемого земельного участка с кадастровым номером 28:01:150022:194

№ п/п	Наименование характеристик земельного участка	Значение характеристики
1	2	3
1.	Адрес земельного участка	—
1.1.	Сведения о местоположении земельного участка (при отсутствии адреса) в структурированном в соответствии с федеральной информационной адресной системой виде	Амурская обл, г Благовещенск, с Белогорье
1.2.	Дополнительные сведения о местоположении земельного участка	—
2.	Площадь земельного участка \pm величина погрешности определения(вычисления) площади ($P \pm \Delta P$), м ²	718 \pm 9
3.	Формула, примененная для вычисления предельной погрешности определения площади земельного участка, с подставленными значениями и итоговые (вычисленные) значения (ΔP), м ²	$\Delta P = 3,5 \cdot M_t \cdot \sqrt{P_{\text{док}}} = 3,5 \cdot 0.10 \cdot \sqrt{725} = 9$
4.	Площадь земельного участка согласно сведениям Единого государственного реестра недвижимости ($P_{\text{кад}}$), м ²	725
5.	Оценка расхождения P и $P_{\text{кад}}$ ($P - P_{\text{кад}}$), м ²	-7
6.	Предельный минимальный и максимальный размеры земельного участка ($P_{\text{мин}}$ и $P_{\text{макс}}$), м ²	—
7.	Кадастровый или иной государственный учетный номер (инвентарный) здания, сооружения, объекта незавершенного строительства, расположенного на земельном участке	—
8.	Вид (виды) разрешенного использования	Садоводство
8.1.	Дополнительные сведения об использовании земельного участка	—
9.	Сведения о земельных участках (землях общего пользования, территории общего пользования), посредством которых обеспечивается доступ	—
10.	Иные сведения	—

КАРТА-ПЛАН ТЕРРИТОРИИ

Сведения об уточняемых земельных участках, необходимые для исправления реестровых ошибок
в сведениях о местоположении их границ

4. Пояснения к сведениям об уточняемом земельном участке с кадастровым номером 28:01:150022:194 :

1. —

1. Сведения о характерных точках границ уточняемого земельного участка с кадастровым номером 28:01:150022:196

Система координат МСК-28

Зона № 3

Обозначение характерных точек границ	Координаты, м				Метод определения координат	Формулы, примененные для расчета средней квадратической погрешности определения координат характерных точек границ (M _t), с подставленными в такие формулы значениями и итоговые (вычисленные) значения M _t , м	Описание закрепления точки
	содержатся в Едином государственном реестре недвижимости		определены в результате выполнения комплексных кадастровых работ				
	X	Y	X	Y			
1	2	3	4	5	6	7	8
33	476003.55	3296619.73	476003.55	3296619.73	Метод спутниковых геодезических измерений (определений)	Mt = (Mt1 + Mt2) / 2 = (0,1 + 0,1) / 2 = 0,1 м	—
н26У	—	—	476009.72	3296629.58	Метод спутниковых геодезических измерений (определений)	Mt = (Mt1 + Mt2) / 2 = (0,1 + 0,1) / 2 = 0,1 м	—
34	476007.06	3296626.89	—	—	Метод спутниковых геодезических измерений (определений)	Mt = (Mt1 + Mt2) / 2 = (0,1 + 0,1) / 2 = 0,1 м	—
35	476008.67	3296630.68	—	—	Метод спутниковых геодезических измерений (определений)	Mt = (Mt1 + Mt2) / 2 = (0,1 + 0,1) / 2 = 0,1 м	—
36	475959.38	3296664.45	475959.38	3296664.45	Метод спутниковых геодезических измерений (определений)	Mt = (Mt1 + Mt2) / 2 = (0,1 + 0,1) / 2 = 0,1 м	—

КАРТА-ПЛАН ТЕРРИТОРИИ

Сведения об уточняемых земельных участках, необходимые для исправления реестровых ошибок
в сведениях о местоположении их границ

н119У	—	—	475952.09	3296653.42	Метод спутниковых геодезических измерений (определений)	$Mt = (Mt1 + Mt2) / 2 = (0,1 + 0,1) / 2 = 0,1 \text{ м}$	—
37	475952.09	3296653.42	—	—	Метод спутниковых геодезических измерений (определений)	$Mt = (Mt1 + Mt2) / 2 = (0,1 + 0,1) / 2 = 0,1 \text{ м}$	—
38	475949.41	3296646.84	475949.41	3296646.84	Метод спутниковых геодезических измерений (определений)	$Mt = (Mt1 + Mt2) / 2 = (0,1 + 0,1) / 2 = 0,1 \text{ м}$	—
39	475960.70	3296643.04	475960.70	3296643.04	Метод спутниковых геодезических измерений (определений)	$Mt = (Mt1 + Mt2) / 2 = (0,1 + 0,1) / 2 = 0,1 \text{ м}$	—
40	475976.00	3296636.03	475976.00	3296636.03	Метод спутниковых геодезических измерений (определений)	$Mt = (Mt1 + Mt2) / 2 = (0,1 + 0,1) / 2 = 0,1 \text{ м}$	—
41	475980.26	3296634.95	475980.26	3296634.95	Метод спутниковых геодезических измерений (определений)	$Mt = (Mt1 + Mt2) / 2 = (0,1 + 0,1) / 2 = 0,1 \text{ м}$	—
33	476003.55	3296619.73	476003.55	3296619.73	Метод спутниковых геодезических измерений (определений)	$Mt = (Mt1 + Mt2) / 2 = (0,1 + 0,1) / 2 = 0,1 \text{ м}$	—

2. Сведения о частях границ уточняемого земельного участка с кадастровым номером 28:01:150022:196

Обозначение части границ		Горизонтальное проложение (S), м	Описание прохождения части границ	Сведения о согласовании местоположения границ(согласовано/спорное)
от т.	до т.			
1	2	3	4	5
33	н26У	11.62	—	согласовано

КАРТА-ПЛАН ТЕРРИТОРИИ

Сведения об уточняемых земельных участках, необходимые для исправления реестровых ошибок
в сведениях о местоположении их границ

н26У	36	61.24	—	согласовано
36	н119У	13.22	—	согласовано
н119У	38	7.10	—	согласовано
38	39	11.91	—	—
39	40	16.83	—	—
40	41	4.39	—	—
41	33	27.82	—	—

3. Характеристики уточняемого земельного участка с кадастровым номером 28:01:150022:196

№ п/п	Наименование характеристик земельного участка	Значение характеристики
1	2	3
1.	Адрес земельного участка	—
1.1.	Сведения о местоположении земельного участка (при отсутствии адреса) в структурированном в соответствии с федеральной информационной адресной системой виде	Амурская обл, г Благовещенск
1.2.	Дополнительные сведения о местоположении земельного участка	—
2.	Площадь земельного участка ± величина погрешности определения(вычисления) площади ($P \pm \Delta P$), м ²	878±10
3.	Формула, примененная для вычисления предельной погрешности определения площади земельного участка, с подставленными значениями и итоговые (вычисленные) значения (ΔP), м ²	$\Delta P = 3,5 \cdot M_t \cdot \sqrt{P_{\text{док}}} = 3,5 \cdot 0.10 \cdot \sqrt{880} = 10$
4.	Площадь земельного участка согласно сведениям Единого государственного реестра недвижимости ($P_{\text{кад}}$), м ²	880
5.	Оценка расхождения P и $P_{\text{кад}}$ ($P - P_{\text{кад}}$), м ²	-2
6.	Предельный минимальный и максимальный размеры земельного участка ($P_{\text{мин}}$ и $P_{\text{макс}}$), м ²	—
7.	Кадастровый или иной государственный учетный номер (инвентарный) здания, сооружения, объекта незавершенного строительства, расположенного на земельном участке	—
8.	Вид (виды) разрешенного использования	Для сада
8.1.	Дополнительные сведения об использовании земельного участка	—
9.	Сведения о земельных участках (землях общего пользования, территории общего пользования), посредством которых обеспечивается доступ	—
10.	Иные сведения	—

КАРТА-ПЛАН ТЕРРИТОРИИ

Сведения об уточняемых земельных участках, необходимые для исправления реестровых ошибок
в сведениях о местоположении их границ

4. Пояснения к сведениям об уточняемом земельном участке с кадастровым номером 28:01:150022:196 :

1. —

1. Сведения о характерных точках границ уточняемого земельного участка с кадастровым номером 28:01:150022:212

Система координат МСК-28

Зона № 3

Обозначение характерных точек границ	Координаты, м				Метод определения координат	Формулы, примененные для расчета средней квадратической погрешности определения координат характерных точек границ (M _t), с подставленными в такие формулы значениями и итоговые (вычисленные) значения M _t , м	Описание закрепления точки
	содержатся в Едином государственном реестре недвижимости		определены в результате выполнения комплексных кадастровых работ				
	X	Y	X	Y			
1	2	3	4	5	6	7	8
143	—	—	475748.78	3296574.04	Метод спутниковых геодезических измерений (определений)	M _t = (M _{t1} + M _{t2}) / 2 = (0,1 + 0,1) / 2 = 0,1 м	—
137	475748.50	3296574.22	—	—	Метод спутниковых геодезических измерений (определений)	M _t = (M _{t1} + M _{t2}) / 2 = (0,1 + 0,1) / 2 = 0,1 м	—
138	475748.22	3296611.95	475748.22	3296611.95	Метод спутниковых геодезических измерений (определений)	M _t = (M _{t1} + M _{t2}) / 2 = (0,1 + 0,1) / 2 = 0,1 м	—
139	475717.10	3296613.81	475717.10	3296613.81	Метод спутниковых геодезических измерений (определений)	M _t = (M _{t1} + M _{t2}) / 2 = (0,1 + 0,1) / 2 = 0,1 м	—
140	475709.39	3296614.27	475709.39	3296614.27	Метод спутниковых геодезических измерений (определений)	M _t = (M _{t1} + M _{t2}) / 2 = (0,1 + 0,1) / 2 = 0,1 м	—

КАРТА-ПЛАН ТЕРРИТОРИИ

Сведения об уточняемых земельных участках, необходимые для исправления реестровых ошибок
в сведениях о местоположении их границ

н86У	—	—	475712.60	3296583.71	Метод спутниковых геодезических измерений (определений)	$Mt = (Mt1 + Mt2) / 2 = (0,1 + 0,1) / 2 = 0,1 \text{ м}$	—
141	475712.34	3296585.74	—	—	Метод спутниковых геодезических измерений (определений)	$Mt = (Mt1 + Mt2) / 2 = (0,1 + 0,1) / 2 = 0,1 \text{ м}$	—
142	475713.58	3296576.05	475713.58	3296576.05	Метод спутниковых геодезических измерений (определений)	$Mt = (Mt1 + Mt2) / 2 = (0,1 + 0,1) / 2 = 0,1 \text{ м}$	—
145	—	—	475729.79	3296575.20	Метод спутниковых геодезических измерений (определений)	$Mt = (Mt1 + Mt2) / 2 = (0,1 + 0,1) / 2 = 0,1 \text{ м}$	—
144	—	—	475731.39	3296571.16	Метод спутниковых геодезических измерений (определений)	$Mt = (Mt1 + Mt2) / 2 = (0,1 + 0,1) / 2 = 0,1 \text{ м}$	—
143	—	—	475748.78	3296574.04	Метод спутниковых геодезических измерений (определений)	$Mt = (Mt1 + Mt2) / 2 = (0,1 + 0,1) / 2 = 0,1 \text{ м}$	—

2. Сведения о частях границ уточняемого земельного участка с кадастровым номером 28:01:150022:212

Обозначение части границ		Горизонтальное проложение (S), м	Описание прохождения части границ	Сведения о согласовании местоположения границ(согласовано/спорное)
от т.	до т.			
1	2	3	4	5
143	138	37.91	—	согласовано
138	139	31.18	—	—
139	140	7.72	—	—
140	н86У	30.73	—	согласовано
н86У	142	7.72	—	согласовано

КАРТА-ПЛАН ТЕРРИТОРИИ

Сведения об уточняемых земельных участках, необходимые для исправления реестровых ошибок
в сведениях о местоположении их границ

142	145	16.23	—	согласовано
145	144	4.35	—	согласовано
144	143	17.63	—	согласовано

3. Характеристики уточняемого земельного участка с кадастровым номером 28:01:150022:212

№ п/п	Наименование характеристик земельного участка	Значение характеристики
1	2	3
1.	Адрес земельного участка	—
1.1.	Сведения о местоположении земельного участка (при отсутствии адреса) в структурированном в соответствии с федеральной информационной адресной системой виде	Амурская область, г Благовещенск, с Белогорье, с/т завода Стройматериалов
1.2.	Дополнительные сведения о местоположении земельного участка	—
2.	Площадь земельного участка \pm величина погрешности определения(вычисления) площади ($P \pm \Delta P$), м ²	1443 \pm 13
3.	Формула, примененная для вычисления предельной погрешности определения площади земельного участка, с подставленными значениями и итоговые (вычисленные) значения (ΔP), м ²	$\Delta P = 3,5 \cdot M_t \cdot \sqrt{P_{\text{док}}} = 3,5 \cdot 0.10 \cdot \sqrt{1399} = 13$
4.	Площадь земельного участка согласно сведениям Единого государственного реестра недвижимости ($P_{\text{кад}}$), м ²	1399
5.	Оценка расхождения P и $P_{\text{кад}}$ ($P - P_{\text{кад}}$), м ²	44
6.	Предельный минимальный и максимальный размеры земельного участка ($P_{\text{мин}}$ и $P_{\text{макс}}$), м ²	—
7.	Кадастровый или иной государственный учетный номер (инвентарный) здания, сооружения, объекта незавершенного строительства, расположенного на земельном участке	—
8.	Вид (виды) разрешенного использования	для садоводства
8.1.	Дополнительные сведения об использовании земельного участка	—
9.	Сведения о земельных участках (землях общего пользования, территории общего пользования), посредством которых обеспечивается доступ	—
10.	Иные сведения	—

4. Пояснения к сведениям об уточняемом земельном участке с кадастровым номером 28:01:150022:212 :

1.	—
----	---

1. Сведения о характерных точках границ уточняемого земельного участка с кадастровым номером 28:01:150022:214

КАРТА-ПЛАН ТЕРРИТОРИИ

Сведения об уточняемых земельных участках, необходимые для исправления реестровых ошибок
в сведениях о местоположении их границ

Система координат МСК-28

Зона № 3

Обозначение характерных точек границ	Координаты, м				Метод определения координат	Формулы, примененные для расчета средней квадратической погрешности определения координат характерных точек границ (M _t), с подставленными в такие формулы значениями и итоговые (вычисленные) значения M _t , м	Описание закрепления точки
	содержатся в Едином государственном реестре недвижимости		определены в результате выполнения комплексных кадастровых работ				
	X	Y	X	Y			
1	2	3	4	5	6	7	8
н66У	—	—	475823.14	3296671.84	Метод спутниковых геодезических измерений (определений)	M _t = (M _{t1} + M _{t2}) / 2 = (0,1 + 0,1) / 2 = 0,1 м	—
43	475801.87	3296715.87	—	—	Метод спутниковых геодезических измерений (определений)	M _t = (M _{t1} + M _{t2}) / 2 = (0,1 + 0,1) / 2 = 0,1 м	—
42	475793.67	3296672.70	—	—	Метод спутниковых геодезических измерений (определений)	M _t = (M _{t1} + M _{t2}) / 2 = (0,1 + 0,1) / 2 = 0,1 м	—
50	475802.48	3296673.31	—	—	Метод спутниковых геодезических измерений (определений)	M _t = (M _{t1} + M _{t2}) / 2 = (0,1 + 0,1) / 2 = 0,1 м	—
30	475823.23	3296672.83	—	—	Метод спутниковых геодезических измерений (определений)	M _t = (M _{t1} + M _{t2}) / 2 = (0,1 + 0,1) / 2 = 0,1 м	—
51	475829.59	3296705.17	475829.59	3296705.17	Метод спутниковых геодезических измерений (определений)	M _t = (M _{t1} + M _{t2}) / 2 = (0,1 + 0,1) / 2 = 0,1 м	—

КАРТА-ПЛАН ТЕРРИТОРИИ

Сведения об уточняемых земельных участках, необходимые для исправления реестровых ошибок
в сведениях о местоположении их границ

н67У	—	—	475800.96	3296714.77	Метод спутниковых геодезических измерений (определений)	$Mt = (Mt1 + Mt2) / 2 = (0,1 + 0,1) / 2 = 0,1 \text{ м}$	—
н52У	—	—	475793.62	3296672.46	Метод спутниковых геодезических измерений (определений)	$Mt = (Mt1 + Mt2) / 2 = (0,1 + 0,1) / 2 = 0,1 \text{ м}$	—
н100У	—	—	475802.38	3296672.10	Метод спутниковых геодезических измерений (определений)	$Mt = (Mt1 + Mt2) / 2 = (0,1 + 0,1) / 2 = 0,1 \text{ м}$	—
н66У	—	—	475823.14	3296671.84	Метод спутниковых геодезических измерений (определений)	$Mt = (Mt1 + Mt2) / 2 = (0,1 + 0,1) / 2 = 0,1 \text{ м}$	—

2. Сведения о частях границ уточняемого земельного участка с кадастровым номером 28:01:150022:214

Обозначение части границ		Горизонтальное проложение (S), м	Описание прохождения части границ	Сведения о согласовании местоположения границ(согласовано/спорное)
от т.	до т.			
1	2	3	4	5
н66У	51	33.95	—	согласовано
51	н67У	30.20	—	согласовано
н67У	н52У	42.94	—	согласовано
н52У	н100У	8.77	—	согласовано
н100У	н66У	20.76	—	согласовано

3. Характеристики уточняемого земельного участка с кадастровым номером 28:01:150022:214

№ п/п	Наименование характеристик земельного участка	Значение характеристики
1	2	3
1.	Адрес земельного участка	—
1.1.	Сведения о местоположении земельного участка (при отсутствии адреса) в структурированном в соответствии с федеральной информационной адресной системой виде	Амурская область, г Благовещенск, с/т Озерное, завода Стройматериалов
1.2.	Дополнительные сведения о местоположении земельного участка	—

КАРТА-ПЛАН ТЕРРИТОРИИ

Сведения об уточняемых земельных участках, необходимые для исправления реестровых ошибок
в сведениях о местоположении их границ

1	2	3
2.	Площадь земельного участка \pm величина погрешности определения(вычисления) площади ($P \pm \Delta P$), м ²	1137 \pm 12
3.	Формула, примененная для вычисления предельной погрешности определения площади земельного участка, с подставленными значениями и итоговые (вычисленные) значения (ΔP), м ²	$\Delta P = 3,5 \cdot M_t \cdot \sqrt{P_{\text{док}}} = 3,5 \cdot 0,10 \cdot \sqrt{1112} = 12$
4.	Площадь земельного участка согласно сведениям Единого государственного реестра недвижимости ($P_{\text{кад}}$), м ²	1112
5.	Оценка расхождения P и $P_{\text{кад}}$ ($P - P_{\text{кад}}$), м ²	25
6.	Предельный минимальный и максимальный размеры земельного участка ($P_{\text{мин}}$ и $P_{\text{макс}}$), м ²	—
7.	Кадастровый или иной государственный учетный номер (инвентарный) здания, сооружения, объекта незавершенного строительства, расположенного на земельном участке	—
8.	Вид (виды) разрешенного использования	для садоводства
8.1.	Дополнительные сведения об использовании земельного участка	—
9.	Сведения о земельных участках (землях общего пользования, территории общего пользования), посредством которых обеспечивается доступ	—
10.	Иные сведения	—

4. Пояснения к сведениям об уточняемом земельном участке с кадастровым номером 28:01:150022:214 :

1. —

1. Сведения о характерных точках границ уточняемого земельного участка с кадастровым номером 28:01:150022:215

Система координат МСК-28					Зона № 3		
Обозначение характерных точек границ	Координаты, м				Метод определения координат	Формулы, примененные для расчета средней квадратической погрешности определения координат характерных точек границ (М _т), с подставленными в такие формулы значениями и итоговые (вычисленные) значения М _т , м	Описание закрепления точки
	содержатся в Едином государственном реестре недвижимости		определены в результате выполнения комплексных кадастровых работ				
	X	Y	X	Y			
1	2	3	4	5	6	7	8
n23У	—	—	475944.37	3296508.52	Метод спутниковых	Mt = (Mt1 + Mt2) / 2 = (0.1 + 0.1) / 2	—

КАРТА-ПЛАН ТЕРРИТОРИИ

Сведения об уточняемых земельных участках, необходимые для исправления реестровых ошибок
в сведениях о местоположении их границ

					геодезических измерений (определений)	= 0,1 м	
н24У	—	—	475953.97	3296529.23	Метод спутниковых геодезических измерений (определений)	$Mt = (Mt1 + Mt2) / 2 = (0,1 + 0,1) / 2$ = 0,1 м	—
н120У	—	—	475958.85	3296539.81	Метод спутниковых геодезических измерений (определений)	$Mt = (Mt1 + Mt2) / 2 = (0,1 + 0,1) / 2$ = 0,1 м	—
121	475938.47	3296498.19	—	—	Метод спутниковых геодезических измерений (определений)	$Mt = (Mt1 + Mt2) / 2 = (0,1 + 0,1) / 2$ = 0,1 м	—
107	475957.78	3296540.33	—	—	Метод спутниковых геодезических измерений (определений)	$Mt = (Mt1 + Mt2) / 2 = (0,1 + 0,1) / 2$ = 0,1 м	—
108	475951.98	3296543.82	475951.98	3296543.82	Метод спутниковых геодезических измерений (определений)	$Mt = (Mt1 + Mt2) / 2 = (0,1 + 0,1) / 2$ = 0,1 м	—
109	475946.82	3296546.82	475946.82	3296546.82	Метод спутниковых геодезических измерений (определений)	$Mt = (Mt1 + Mt2) / 2 = (0,1 + 0,1) / 2$ = 0,1 м	—
110	475934.68	3296553.26	475934.68	3296553.26	Метод спутниковых геодезических измерений (определений)	$Mt = (Mt1 + Mt2) / 2 = (0,1 + 0,1) / 2$ = 0,1 м	—
111	475933.65	3296552.08	475933.65	3296552.08	Метод спутниковых геодезических измерений	$Mt = (Mt1 + Mt2) / 2 = (0,1 + 0,1) / 2$ = 0,1 м	—

КАРТА-ПЛАН ТЕРРИТОРИИ

Сведения об уточняемых земельных участках, необходимые для исправления реестровых ошибок
в сведениях о местоположении их границ

					(определений)		
112	475931.68	3296548.70	475931.68	3296548.70	Метод спутниковых геодезических измерений (определений)	$Mt = (Mt1 + Mt2) / 2 = (0,1 + 0,1) / 2 = 0,1 \text{ м}$	—
113	475929.96	3296544.99	475929.96	3296544.99	Метод спутниковых геодезических измерений (определений)	$Mt = (Mt1 + Mt2) / 2 = (0,1 + 0,1) / 2 = 0,1 \text{ м}$	—
114	475927.10	3296537.55	475927.10	3296537.55	Метод спутниковых геодезических измерений (определений)	$Mt = (Mt1 + Mt2) / 2 = (0,1 + 0,1) / 2 = 0,1 \text{ м}$	—
115	475924.41	3296529.67	475924.41	3296529.67	Метод спутниковых геодезических измерений (определений)	$Mt = (Mt1 + Mt2) / 2 = (0,1 + 0,1) / 2 = 0,1 \text{ м}$	—
116	475923.28	3296525.37	475923.28	3296525.37	Метод спутниковых геодезических измерений (определений)	$Mt = (Mt1 + Mt2) / 2 = (0,1 + 0,1) / 2 = 0,1 \text{ м}$	—
117	475924.63	3296523.39	475924.63	3296523.39	Метод спутниковых геодезических измерений (определений)	$Mt = (Mt1 + Mt2) / 2 = (0,1 + 0,1) / 2 = 0,1 \text{ м}$	—
118	475923.01	3296518.88	475923.01	3296518.88	Метод спутниковых геодезических измерений (определений)	$Mt = (Mt1 + Mt2) / 2 = (0,1 + 0,1) / 2 = 0,1 \text{ м}$	—
119	475921.20	3296509.52	475921.20	3296509.52	Метод спутниковых геодезических измерений (определений)	$Mt = (Mt1 + Mt2) / 2 = (0,1 + 0,1) / 2 = 0,1 \text{ м}$	—
120	475920.72	3296505.85	475920.72	3296505.85	Метод спутниковых	$Mt = (Mt1 + Mt2) / 2 = (0,1 + 0,1) / 2$	—

КАРТА-ПЛАН ТЕРРИТОРИИ

Сведения об уточняемых земельных участках, необходимые для исправления реестровых ошибок
в сведениях о местоположении их границ

					геодезических измерений (определений)	= 0,1 м	
н121У	—	—	475939.28	3296497.84	Метод спутниковых геодезических измерений (определений)	$Mt = (Mt1 + Mt2) / 2 = (0,1 + 0,1) / 2 = 0,1 \text{ м}$	—
н23У	—	—	475944.37	3296508.52	Метод спутниковых геодезических измерений (определений)	$Mt = (Mt1 + Mt2) / 2 = (0,1 + 0,1) / 2 = 0,1 \text{ м}$	—

2. Сведения о частях границ уточняемого земельного участка с кадастровым номером 28:01:150022:215

Обозначение части границ		Горизонтальное проложение (S), м	Описание прохождения части границ	Сведения о согласовании местоположения границ(согласовано/спорное)
от т.	до т.			
1	2	3	4	5
н23У	н24У	22.83	—	согласовано
н24У	н120У	11.65	—	согласовано
н120У	108	7.95	—	согласовано
108	109	5.97	—	—
109	110	13.74	—	—
110	111	1.57	—	—
111	112	3.91	—	—
112	113	4.09	—	—
113	114	7.97	—	—
114	115	8.33	—	—
115	116	4.45	—	—
116	117	2.40	—	—
117	118	4.79	—	—
118	119	9.53	—	—
119	120	3.70	—	—
120	н121У	20.21	—	согласовано
н121У	н23У	11.83	—	согласовано

КАРТА-ПЛАН ТЕРРИТОРИИ

Сведения об уточняемых земельных участках, необходимые для исправления реестровых ошибок
в сведениях о местоположении их границ

3. Характеристики уточняемого земельного участка с кадастровым номером 28:01:150022:215

№ п/п	Наименование характеристик земельного участка	Значение характеристики
1	2	3
1.	Адрес земельного участка	Амурская обл., г. Благовещенск, тер. Источник
1.1.	Сведения о местоположении земельного участка (при отсутствии адреса) в структурированном в соответствии с федеральной информационной адресной системой виде	—
1.2.	Дополнительные сведения о местоположении земельного участка	—
2.	Площадь земельного участка \pm величина погрешности определения(вычисления) площади ($P \pm \Delta P$), м ²	1233 \pm 12
3.	Формула, примененная для вычисления предельной погрешности определения площади земельного участка, с подставленными значениями и итоговые (вычисленные) значения (ΔP), м ²	$\Delta P = 3,5 \cdot M_t \cdot \sqrt{P_{\text{док}}} = 3,5 \cdot 0,10 \cdot \sqrt{1182} = 12$
4.	Площадь земельного участка согласно сведениям Единого государственного реестра недвижимости ($P_{\text{кад}}$), м ²	1182
5.	Оценка расхождения P и $P_{\text{кад}}$ ($P - P_{\text{кад}}$), м ²	51
6.	Предельный минимальный и максимальный размеры земельного участка ($P_{\text{мин}}$ и $P_{\text{макс}}$), м ²	—
7.	Кадастровый или иной государственный учетный номер (инвентарный) здания, сооружения, объекта незавершенного строительства, расположенного на земельном участке	28:01:000000:13519
8.	Вид (виды) разрешенного использования	ведение огородничества
8.1.	Дополнительные сведения об использовании земельного участка	—
9.	Сведения о земельных участках (землях общего пользования, территории общего пользования), посредством которых обеспечивается доступ	—
10.	Иные сведения	—

4. Пояснения к сведениям об уточняемом земельном участке с кадастровым номером 28:01:150022:215 :

1.	—
----	---

1. Сведения о характерных точках границ уточняемого земельного участка с кадастровым номером 28:01:150022:218

Система координат МСК-28

Зона № 3

КАРТА-ПЛАН ТЕРРИТОРИИ

Сведения об уточняемых земельных участках, необходимые для исправления реестровых ошибок
в сведениях о местоположении их границ

Обозначение характерных точек границ	Координаты, м				Метод определения координат	Формулы, примененные для расчета средней квадратической погрешности определения координат характерных точек границ (M _t), с подставленными в такие формулы значениями и итоговые (вычисленные) значения M _t , м	Описание закрепления точки
	содержатся в Едином государственном реестре недвижимости		определены в результате выполнения комплексных кадастровых работ				
	X	Y	X	Y			
1	2	3	4	5	6	7	8
н57У	—	—	475952.09	3296653.42	Метод спутниковых геодезических измерений (определений)	M _t = (M _{t1} + M _{t2}) / 2 = (0,1 + 0,1) / 2 = 0,1 м	—
36	—	—	475959.38	3296664.45	Метод спутниковых геодезических измерений (определений)	M _t = (M _{t1} + M _{t2}) / 2 = (0,1 + 0,1) / 2 = 0,1 м	—
54	475926.71	3296663.98	—	—	Метод спутниковых геодезических измерений (определений)	M _t = (M _{t1} + M _{t2}) / 2 = (0,1 + 0,1) / 2 = 0,1 м	—
37	475952.09	3296653.42	—	—	Метод спутниковых геодезических измерений (определений)	M _t = (M _{t1} + M _{t2}) / 2 = (0,1 + 0,1) / 2 = 0,1 м	—
52	475964.96	3296672.88	475964.96	3296672.88	Метод спутниковых геодезических измерений (определений)	M _t = (M _{t1} + M _{t2}) / 2 = (0,1 + 0,1) / 2 = 0,1 м	—
н58У	—	—	475939.97	3296685.94	Метод спутниковых геодезических измерений (определений)	M _t = (M _{t1} + M _{t2}) / 2 = (0,1 + 0,1) / 2 = 0,1 м	—
53	475940.77	3296685.46	—	—	Метод спутниковых	M _t = (M _{t1} + M _{t2}) / 2 = (0,1 + 0,1) / 2	—

КАРТА-ПЛАН ТЕРРИТОРИИ

Сведения об уточняемых земельных участках, необходимые для исправления реестровых ошибок
в сведениях о местоположении их границ

					геодезических измерений (определений)	= 0,1 м	
46	475927.46	3296664.70	475927.46	3296664.70	Метод спутниковых геодезических измерений (определений)	$Mt = (Mt1 + Mt2) / 2 = (0,1 + 0,1) / 2 = 0,1 \text{ м}$	—
н107У	—	—	475926.82	3296663.63	Метод спутниковых геодезических измерений (определений)	$Mt = (Mt1 + Mt2) / 2 = (0,1 + 0,1) / 2 = 0,1 \text{ м}$	—
н57У	—	—	475952.09	3296653.42	Метод спутниковых геодезических измерений (определений)	$Mt = (Mt1 + Mt2) / 2 = (0,1 + 0,1) / 2 = 0,1 \text{ м}$	—

2. Сведения о частях границ уточняемого земельного участка с кадастровым номером 28:01:150022:218

Обозначение части границ		Горизонтальное проложение (S), м	Описание прохождения части границ	Сведения о согласовании местоположения границ(согласовано/спорное)
от т.	до т.			
1	2	3	4	5
н57У	36	13.22	—	согласовано
36	52	10.11	—	согласовано
52	н58У	28.20	—	согласовано
н58У	46	24.65	—	согласовано
46	н107У	1.25	—	согласовано
н107У	н57У	27.25	—	согласовано

3. Характеристики уточняемого земельного участка с кадастровым номером 28:01:150022:218

№ п/п	Наименование характеристик земельного участка	Значение характеристики
1	2	3
1.	Адрес земельного участка	—
1.1.	Сведения о местоположении земельного участка (при отсутствии адреса) в структурированном в соответствии с федеральной информационной адресной системой виде	Амурская область, г Благовещенск, с Белогорье
1.2.	Дополнительные сведения о местоположении земельного участка	—

КАРТА-ПЛАН ТЕРРИТОРИИ

Сведения об уточняемых земельных участках, необходимые для исправления реестровых ошибок
в сведениях о местоположении их границ

1	2	3
2.	Площадь земельного участка \pm величина погрешности определения(вычисления) площади ($P \pm \Delta P$), м ²	676 \pm 9
3.	Формула, примененная для вычисления предельной погрешности определения площади земельного участка, с подставленными значениями и итоговые (вычисленные) значения (ΔP), м ²	$\Delta P = 3,5 \cdot M_t \cdot \sqrt{P_{\text{док}}} = 3,5 \cdot 0,10 \cdot \sqrt{660} = 9$
4.	Площадь земельного участка согласно сведениям Единого государственного реестра недвижимости ($P_{\text{кад}}$), м ²	660
5.	Оценка расхождения P и $P_{\text{кад}}$ ($P - P_{\text{кад}}$), м ²	16
6.	Предельный минимальный и максимальный размеры земельного участка ($P_{\text{мин}}$ и $P_{\text{макс}}$), м ²	—
7.	Кадастровый или иной государственный учетный номер (инвентарный) здания, сооружения, объекта незавершенного строительства, расположенного на земельном участке	28:01:000000:13519
8.	Вид (виды) разрешенного использования	для сада
8.1.	Дополнительные сведения об использовании земельного участка	—
9.	Сведения о земельных участках (землях общего пользования, территории общего пользования), посредством которых обеспечивается доступ	—
10.	Иные сведения	—
4. Пояснения к сведениям об уточняемом земельном участке с кадастровым номером 28:01:150022:218 :		
1.	—	

КАРТА-ПЛАН ТЕРРИТОРИИ

Описание местоположения зданий, сооружений, объектов незавершенного строительства на земельном участке

1. Сведения о характерных точках контура объекта недвижимости с кадастровым номером 28:01:150022:208

Система координат МСК-28

Зона № 3

Обозначение характерных точек контура	Содержатся в Едином государственном реестре недвижимости			Определены в ходе выполнения комплексных кадастровых работ			Метод определения координат	Формулы, примененные для расчета средней квадратической погрешности определения координат характерных точек границ (M _t), с подставленными в такие формулы значениями и итоговые (вычисленные) значения M _t , м
	Координаты, м		Радиус , м	Координаты, м		Радиус, м		
	X	Y	R	X	Y	R		
1	2	3	4	5	6	7	8	9
н1О	—	—	—	475792.31	3296639.87	—	Метод спутниковых геодезических измерений (определений)	M _t = (M _{t1} + M _{t2}) / 2 = (0,1 + 0,1) / 2 = 0,1 м
н2О	—	—	—	475788.31	3296640.05	—	Метод спутниковых геодезических измерений (определений)	M _t = (M _{t1} + M _{t2}) / 2 = (0,1 + 0,1) / 2 = 0,1 м
н3О	—	—	—	475788.11	3296635.05	—	Метод спутниковых геодезических измерений (определений)	M _t = (M _{t1} + M _{t2}) / 2 = (0,1 + 0,1) / 2 = 0,1 м
н4О	—	—	—	475792.11	3296634.86	—	Метод спутниковых геодезических измерений (определений)	M _t = (M _{t1} + M _{t2}) / 2 = (0,1 + 0,1) / 2 = 0,1 м
н1О	—	—	—	475792.31	3296639.87	—	Метод спутниковых геодезических измерений (определений)	M _t = (M _{t1} + M _{t2}) / 2 = (0,1 + 0,1) / 2 = 0,1 м

КАРТА-ПЛАН ТЕРРИТОРИИ

Описание местоположения зданий, сооружений, объектов незавершенного строительства на земельном участке

2. Сведения о характеристиках объекта недвижимости с кадастровым номером 28:01:150022:208

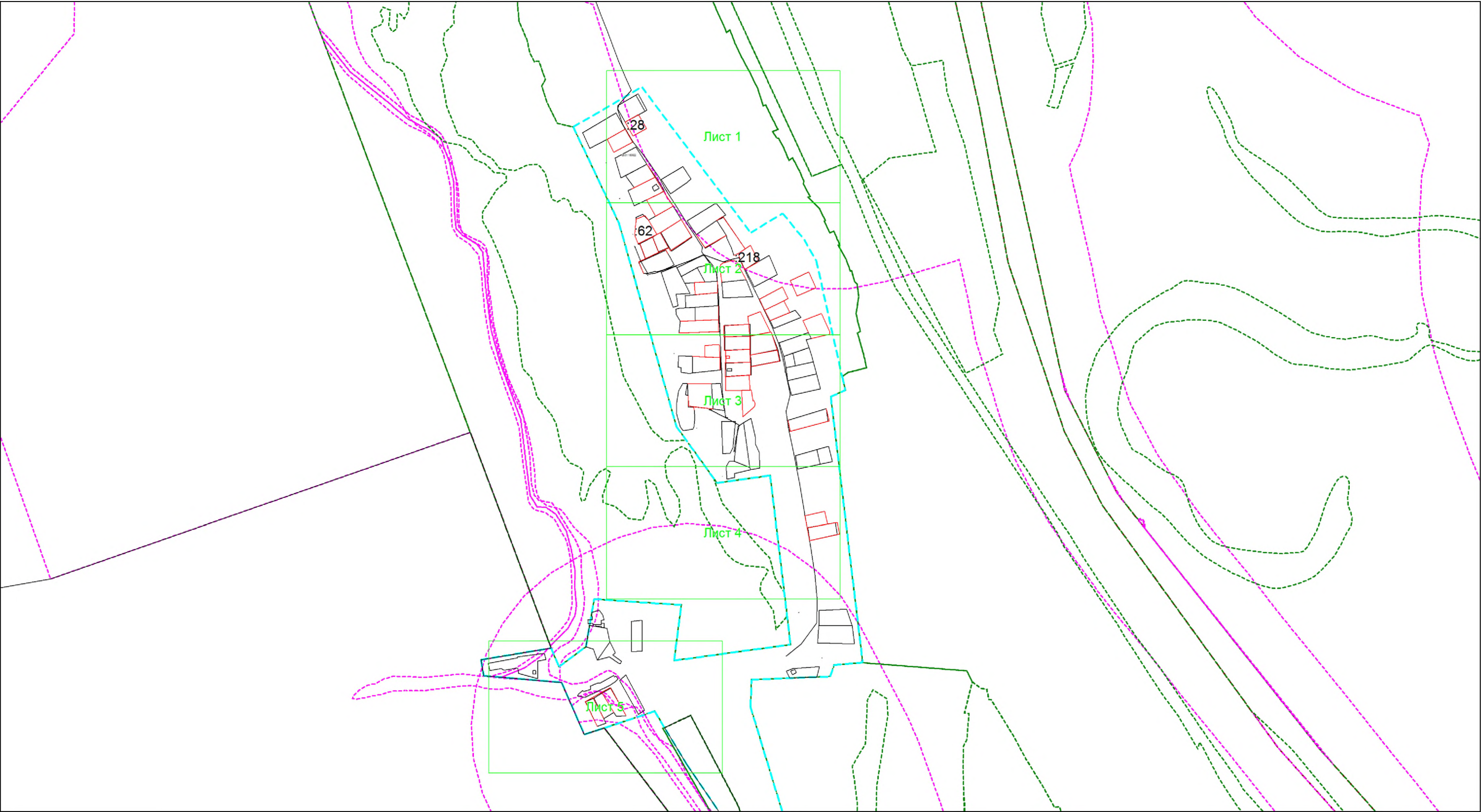
№ п/п	Наименование характеристики	Значение характеристики
1	2	3
1.	Вид объекта недвижимости	здание
2.	Ранее присвоенный государственный учетный номер (инвентарный) здания, сооружения, объекта незавершенного строительства	—
3.	Кадастровый номер земельного участка (земельных участков), в границах которого (которых) расположены здание, сооружение, объект незавершенного строительства	28:01:150022:180
4.	Уникальный учетный номер кадастрового квартала, в границах которого расположены здание, сооружение, объект незавершенного строительства	28:01:150022
5.	Адрес здания, сооружения, объекта незавершенного строительства	—
5.1.	Сведения о местоположении здания, сооружения, объекта незавершенного строительства (при отсутствии адреса) в структурированном в соответствии с федеральной информационной адресной системой виде	Амурская область, г Благовещенск, с Белогорье, с/т завода "Стройматериалов"
5.2.	Дополнительные сведения о местоположении	с/т завода "Стройматериалов"
6.	Иные сведения	—

3. Пояснения к сведениям об объекте недвижимости с кадастровым номером 28:01:150022:208 :

1.	—
----	---


КАРТА-ПЛАН ТЕРРИТОРИИ
Схема границ земельных участков

Основной лист



Масштаб 1: 6000

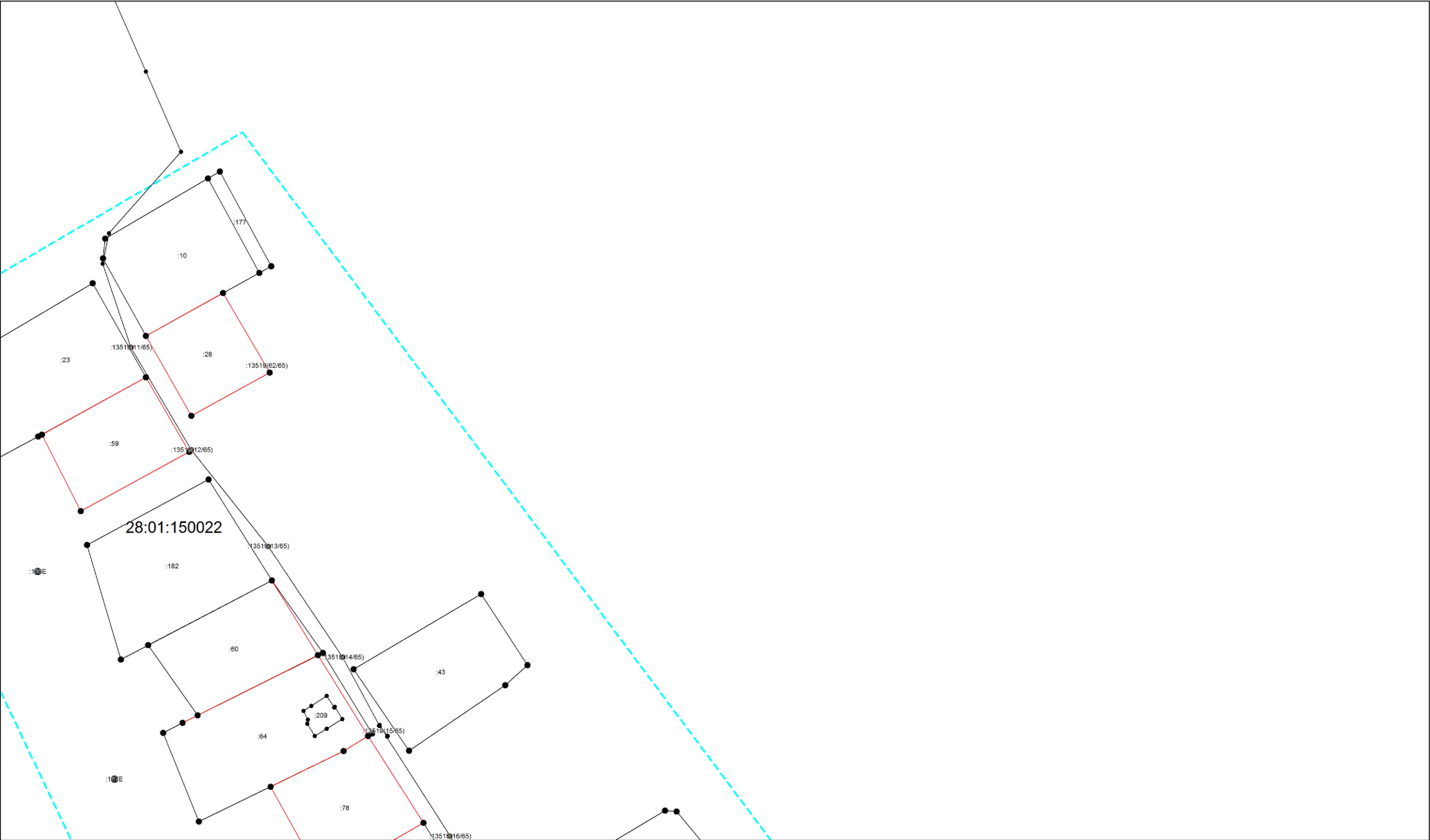
Условные обозначения:

-  — область выносного листа,
23 — номер выносного листа.

Остальные обозначения приведены на отдельной странице в конце раздела.

КАРТА-ПЛАН ТЕРРИТОРИИ
Схема границ земельных участков

Выносной лист №1



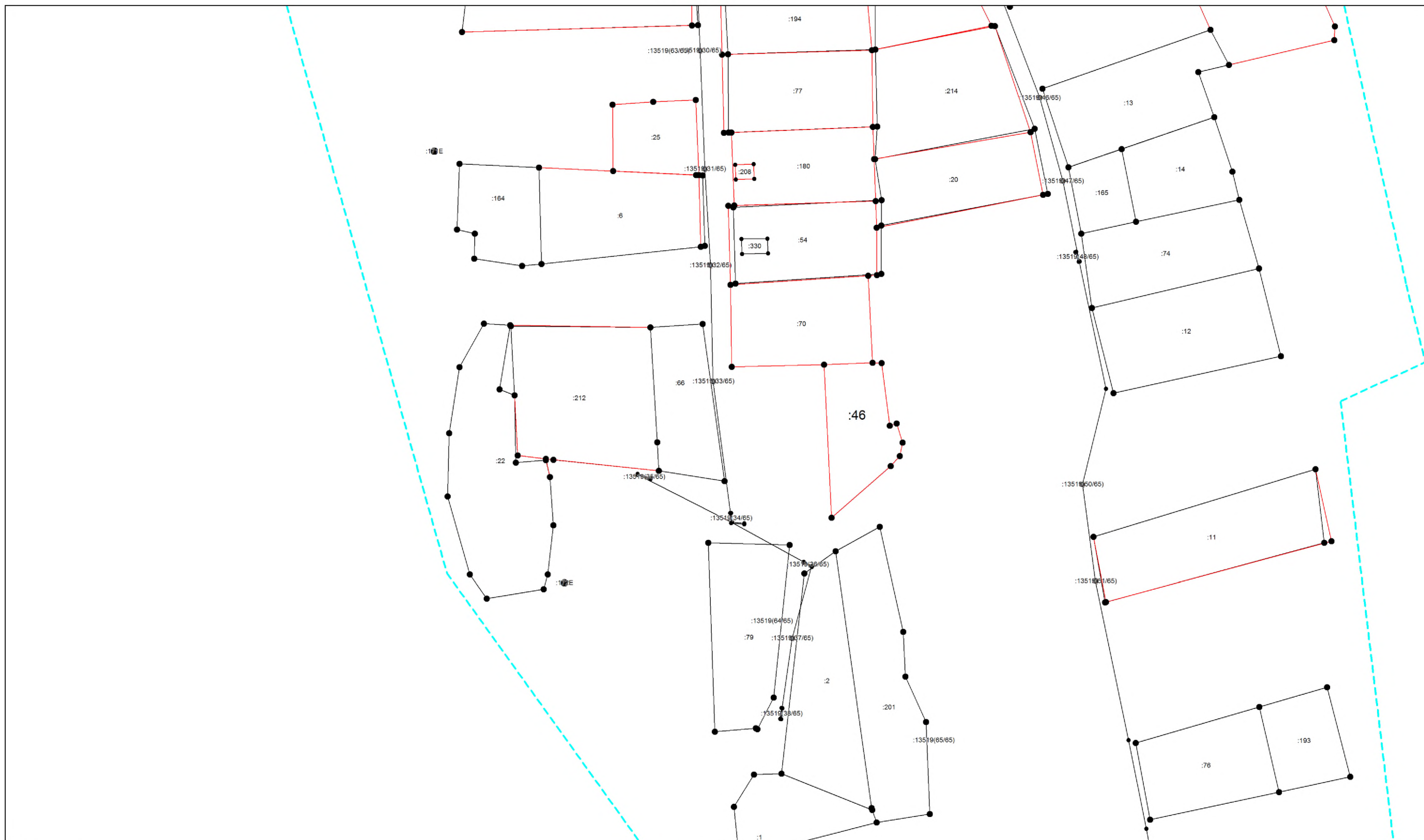
Масштаб 1:1000

Условные обозначения приведены на отдельной странице в конце раздела.

Условные обозначения приведены на отдельной странице в конце раздела.

КАРТА-ПЛАН ТЕРРИТОРИИ
Схема границ земельных участков

Выносной лист №3

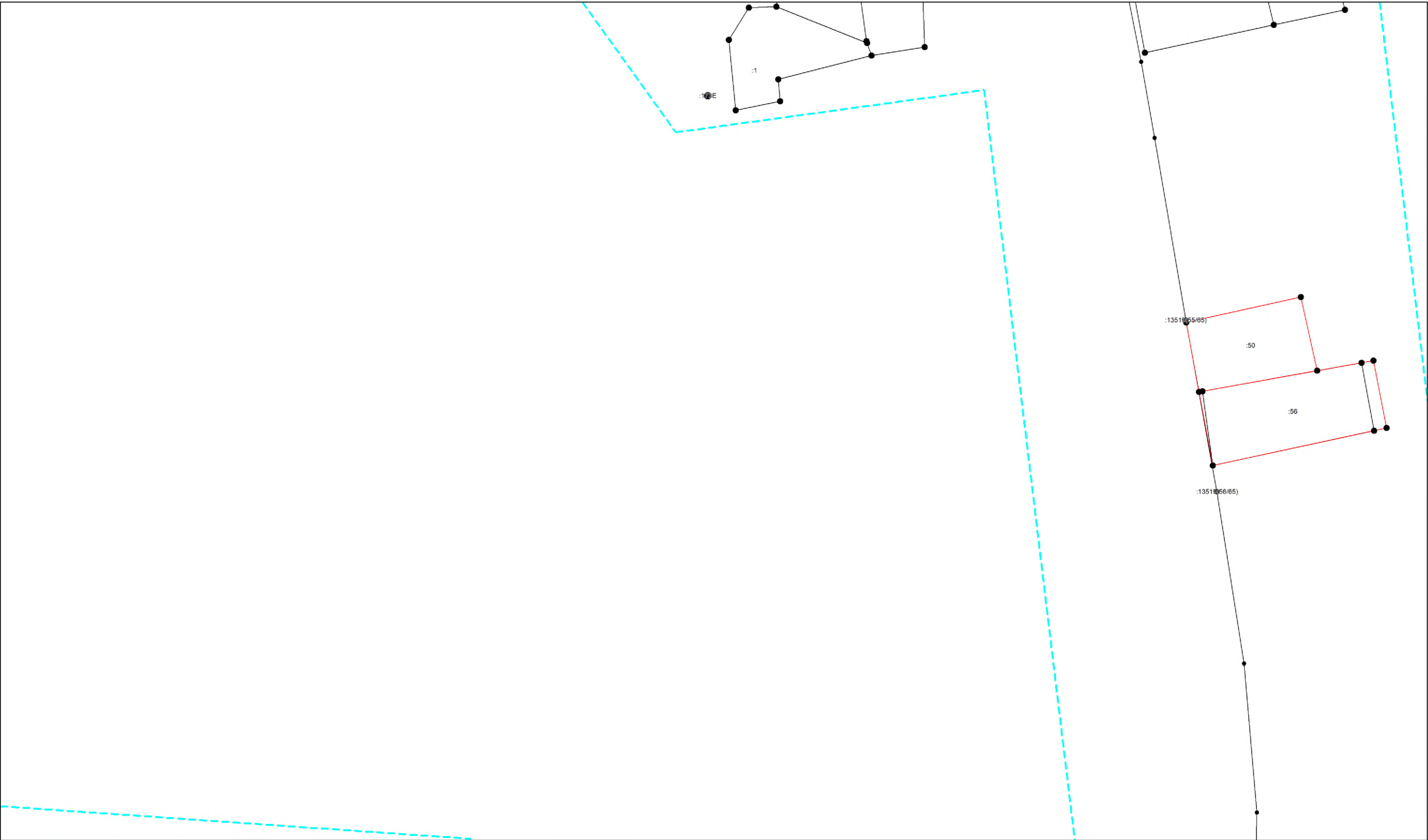


Масштаб 1:1000

Условные обозначения приведены на отдельной странице в конце раздела.

КАРТА-ПЛАН ТЕРРИТОРИИ
Схема границ земельных участков

Выносной лист №4

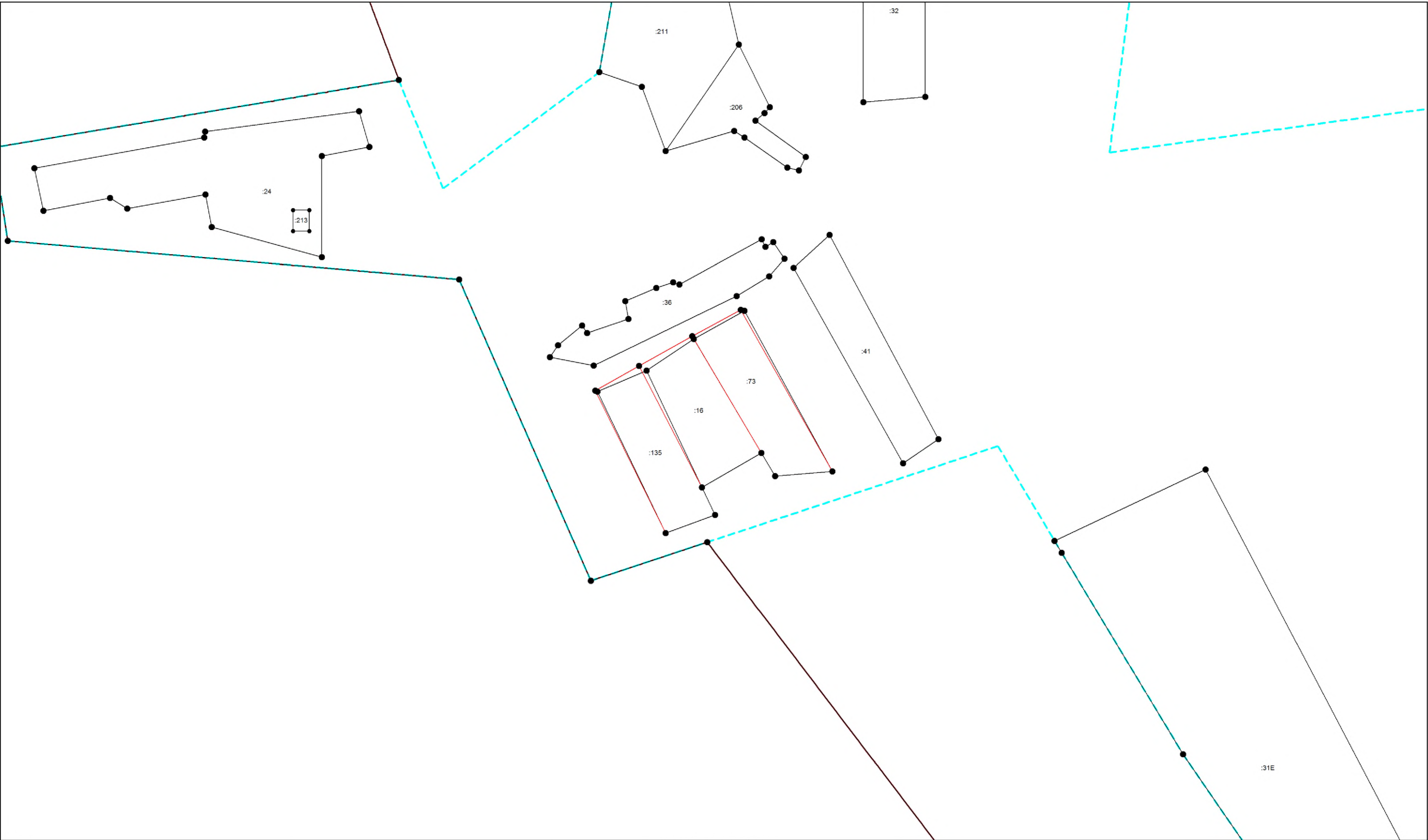


Условные обозначения приведены на отдельной странице в конце раздела.

Масштаб 1:1000

КАРТА-ПЛАН ТЕРРИТОРИИ
Схема границ земельных участков

Выносной лист №5








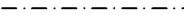




Масштаб 1:1000

Условные обозначения приведены на отдельной странице в конце раздела.

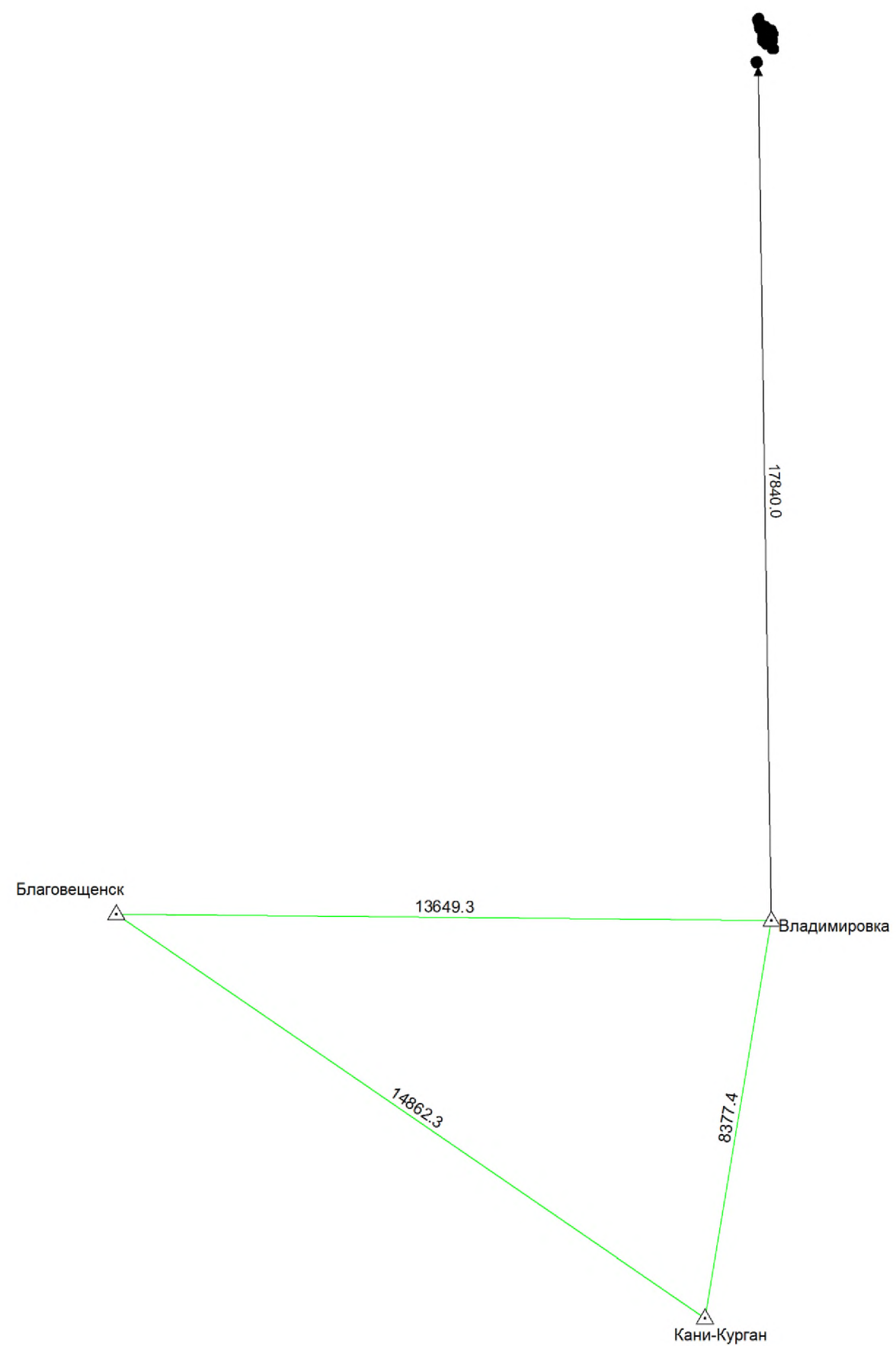
КАРТА-ПЛАН ТЕРРИТОРИИ

Схема границ земельных участков

Условные обозначения:

- | | |
|---|---|
|  | – существующая часть границы земельного участка, |
|  | – вновь образованная или уточненная часть границы земельного участка, |
|  | – характерная точка границы земельного участка, |
|  | – часть контура здания, сооружения, объекта незавершенного строительства, образованного проекцией существующего наземного конструктивного элемента здания, сооружения, объекта незавершенного строительства, |
|  | – часть контура здания, сооружения, объекта незавершенного строительства, образованного проекцией вновь образованного наземного конструктивного элемента здания, сооружения, объекта незавершенного строительства, |
|  | – часть контура здания, сооружения, объекта незавершенного строительства, образованного проекцией существующего надземного конструктивного элемента здания, сооружения, объекта незавершенного строительства, |
|  | – часть контура здания, сооружения, объекта незавершенного строительства, образованного проекцией вновь образованного надземного конструктивного элемента здания, сооружения, объекта незавершенного строительства, |
|  | – часть контура здания, сооружения, объекта незавершенного строительства, образованного проекцией существующего подземного конструктивного элемента здания, сооружения, объекта незавершенного строительства, |
|  | – часть контура здания, сооружения, объекта незавершенного строительства, образованного проекцией вновь образованного подземного конструктивного элемента здания, сооружения, объекта незавершенного строительства, |
|  | – характерная точка контура здания, |

















КАРТА-ПЛАН ТЕРРИТОРИИ
Схема геодезических построений



Условные обозначения приведены на отдельной странице в конце раздела.

КАРТА-ПЛАН ТЕРРИТОРИИ
Схема геодезических построений

Условные обозначения:

	– существующая часть границы земельного участка,		– вновь образованная или уточненная часть границы земельного участка,
	– характерная точка границы земельного участка,		– характерная точка контура здания,
	– часть контура здания, сооружения, объекта незавершенного строительства, образованного проекцией существующего наземного конструктивного элемента здания, сооружения, объекта незавершенного строительства,		– часть контура здания, сооружения, объекта незавершенного строительства, образованного проекцией вновь образованного наземного конструктивного элемента здания, сооружения, объекта незавершенного строительства,
	– часть контура здания, сооружения, объекта незавершенного строительства, образованного проекцией существующего надземного конструктивного элемента здания, сооружения, объекта незавершенного строительства,		– часть контура здания, сооружения, объекта незавершенного строительства, образованного проекцией вновь образованного надземного конструктивного элемента здания, сооружения, объекта незавершенного строительства,
	– часть контура здания, сооружения, объекта незавершенного строительства, образованного проекцией существующего подземного конструктивного элемента здания, сооружения, объекта незавершенного строительства,		– часть контура здания, сооружения, объекта незавершенного строительства, образованного проекцией вновь образованного подземного конструктивного элемента здания, сооружения, объекта незавершенного строительства,
	– пункт государственной геодезической сети,		– пункт опорной межевой сети,
	– направления геодезических построений при создании съёмочного обоснования,		– направления геодезических построений при определении координат характерных точек границ земельного участка,
	контур здания, сооружения, объекта незавершенного строительства, размеры которого не могут быть переданы в масштабе графической части		контур сооружения, объекта незавершенного строительства, представляющий собой окружность, размеры которой не могут быть переданы в масштабе графической части

КАРТА-ПЛАН ТЕРРИТОРИИ

Приложение

№ п/п	Наименование документа
1	2
1.	<i>Постановление №б/н от 03.10.2024</i>
2.	<i>Межевой план №б/н от 07.12.2022</i>